



Sein Belandras

Bilan climatique de janvier 2024

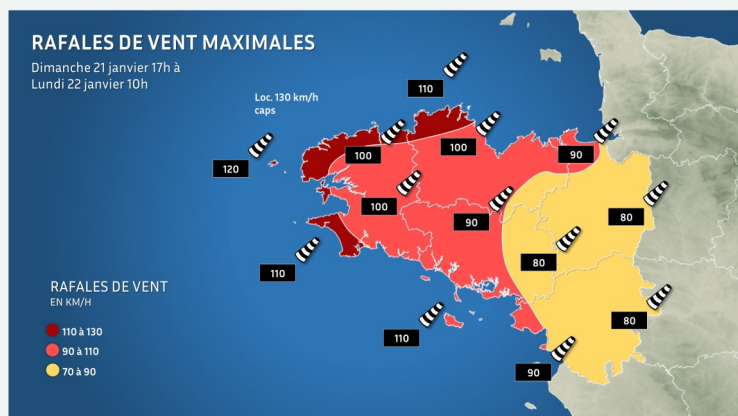

Contrasté, douceur en début et fin de mois, une période froide



saupoudrage. Si à la faveur d'un meilleur ensoleillement et d'une masse d'air un peu plus maritime, les températures remontent un peu, notamment en après-midi le 11 janvier et 12 janvier, on observe à nouveau une journée sans dégel sur un certain nombre de stations en Ille-et-Vilaine le samedi 13 janvier.

Le début de mois est marqué par le passage de plusieurs coups de vent associés à des pluies copieuses liées à une rivière atmosphérique, notamment sur les Montagnes Noires et les Monts d'Arrée. Le Finistère, le Morbihan et le Loire-Atlantique sont placées en vigilance orange pour pluie-inondation. Il tombe par exemple 62.6mm à Le Trévoux et 67.5mm à Brennilis en 24h le 1er janvier. Le vent souffle jusqu'à 117.1km/h en rafale à Ouessant le 2 janvier. Le flux d'Ouest à Sud-Ouest en provenance des Antilles amène en plus de l'humidité, une douceur remarquable sur la région, notamment pour les minimales, puisqu'au plus frais de la journée du 2 Janvier, on relève 12.9°C sur l'île de Sein ou bien 11.6°C à Pontivy. Le flux bascule plein ouest dans la journée du 3 janvier et un ciel de traîne assez actif se met en place avec quelques orages localement entre le Finistère et la Loire-Atlantique. Le 4 janvier, une nouvelle perturbation traverse la région durant la matinée, suivie d'un ciel de traîne l'après-midi. Quelques orages se produisent sur le Léon au passage du front froid. C'est aussi dans ce secteur qu'on relève les plus forts cumuls avec par exemple un cumul journalier de 33.2 mm à Plouneventer. En début de soirée, un creusement secondaire occasionne un coup de vent assez bref et localisé, essentiellement sur le Léon, le Trégor et le Pays Briochin avec jusqu'à 114.5km/h en rafale sur l'île de Bréhat lors de la bascule du vent à l'ouest.

A la suite du passage de cette dépression, un refroidissement se met en place, le vent bascule au secteur nord-ouest dans la journée de vendredi 5 janvier, secteur nord samedi 6 janvier, puis secteur est lundi 8 janvier avec l'arrivée d'un flux continental froid. Cela est lié à l'établissement d'un anticyclone entre l'Écosse et la Scandinavie et à des basses pressions sur le bassin méditerranéen. Les gelées se généralisent dans les terres. Le mardi 9 janvier et mercredi 10 janvier, sous des nuages bas persistants, on observe aucun dégel sur une bonne partie de la région, avec par exemple au meilleur de la journée, pas plus de -1.9°C à Lanfains ou même -0.1°C à Plouharnel sur le littoral morbihannais. On enregistre une minimale de -6.1°C à Plaintel. Par ailleurs, de la neige est parfois observée sur le nord de la région avec un

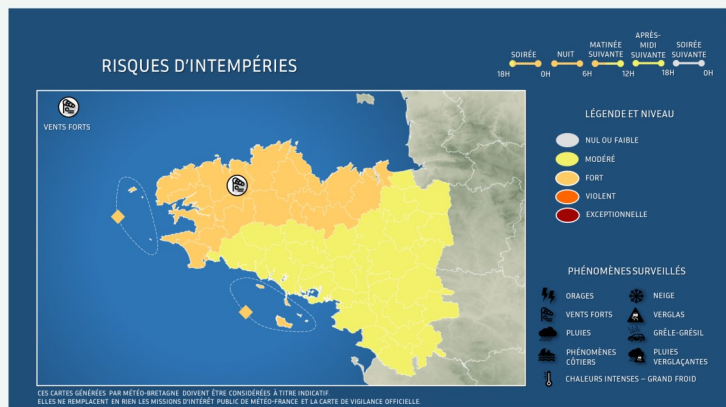


Le dimanche 14 janvier, une perturbation pluvieuse amenant un léger redoux, glisse entre le Finistère et la Loire-Atlantique avec jusqu'à 14.8mm à Plabennec. Le temps est à nouveau plus froid le mardi 16 janvier avec pour la minimale la plus basse de la région -5.5°C à Mézières-sur-Couesnon. Le mercredi 17 janvier, la dépression Irène venue des Açores remonte jusqu'en Bretagne et apporte un fort redoux en altitude associé à une perturbation. Dans la nuit, on peut observer très temporairement de la neige ou des pluies verglaçantes au nord de la région au contact de l'air froid. Les contrastes de température sont saisissants selon la direction du vent. Ainsi, à 16 heures, on relève 5.6°C à Saint-Malo-des-Trois-Fontaines avec un vent de secteur NNE contre 12.9°C à Caro avec un vent de secteur OSO, ces deux stations étant distantes d'une vingtaine de kilomètres. Par ailleurs, la perturbation donne des bons cumuls de pluie. Une vigilance pluie-inondation est à ce titre émise pour le Finistère et le Morbihan. On observe des cumuls s'élevant jusqu'à 50-60mm sur le centre Bretagne et le Nord du Finistère. L'évacuation de la dépression vers le sud et l'est et l'établissement d'un anticyclone sur le proche atlantique font basculer à nouveau le flux au nord-est. On enregistre alors les températures minimales les plus basses de l'épisode hivernal à la faveur d'un ciel dégagé et d'un vent faible. Les fortes gelées sont ainsi fréquentes dans les terres. Le 20 janvier, on relève une minimale de -8.6°C à Laillé au bord de la Vilaine.

Le 21 janvier, un très fort redoux s'opère et met fin à l'épisode hivernal. Le retour d'une circulation de OSO avec une masse d'air particulièrement douce en provenance des Antilles fait grimper les températures maximales d'une dizaine de degrés en 24h, avec par exemple à l'aéroport de Rennes 5.1°C pour la maximale le 20 janvier contre 14.3°C de le 21 janvier. Ce fort redoux s'accompagne d'une perturbation modérée avec jusqu'à 15.8mm à Le Trévoux. Le passage de la tempête Isha sur l'Ecosse engendre également un coup de vent avec des rafales atteignant jusqu'à 120.2km/h à la pointe du Raz et 122.0 km/h à Saint-Brieuc. A compté du 22

Janvier, un anticyclone subtropical particulièrement puissant pour la saison se positionne sur l'Espagne et le sud de la France. La Bretagne, en marge du cœur anticyclonique, est concernée par plusieurs fronts pluvieux de faible intensité jusqu'au 25 janvier. La dépression Jocelyn passant sur les Îles Britanniques produit à nouveau un coup de vent dans la nuit de 23 au 24 janvier avec par exemple 113km/h à Ouessant. En dehors du 22 janvier l'ensoleillement est quasiment nul. La douceur est très remarquable pour la saison avec des températures maximales dépassant les 14°C sur le bassin rennais. Les minimales du 24 janvier sont très élevées, parfois très proches des records, avec jusqu'à 13.3°C à Saint-Philbert-de-Grand-Lieu en région nantaise. Le passage d'un front froid affaibli par le champ de hautes pressions fait baisser temporairement les températures le 27 janvier. A la faveur d'une nuit claire on observe des gelées dans l'intérieur breton. Dès le 28 janvier la grande douceur revient en force, notamment en journée. On atteint par exemple jusqu'à 17.8°C à Pommerit-Jaudy dans le Trégor le 29 janvier. Sous des conditions restant anticycloniques, l'ensoleillement est assez généreux entre le Morbihan, le bassin Rennais et le Pays nantais. La grisaille est plus tenace ailleurs. Ce schéma se poursuit durant les deux derniers jours du mois. Les températures sont un peu moins élevées avec des minimales plus basses le 31 janvier.

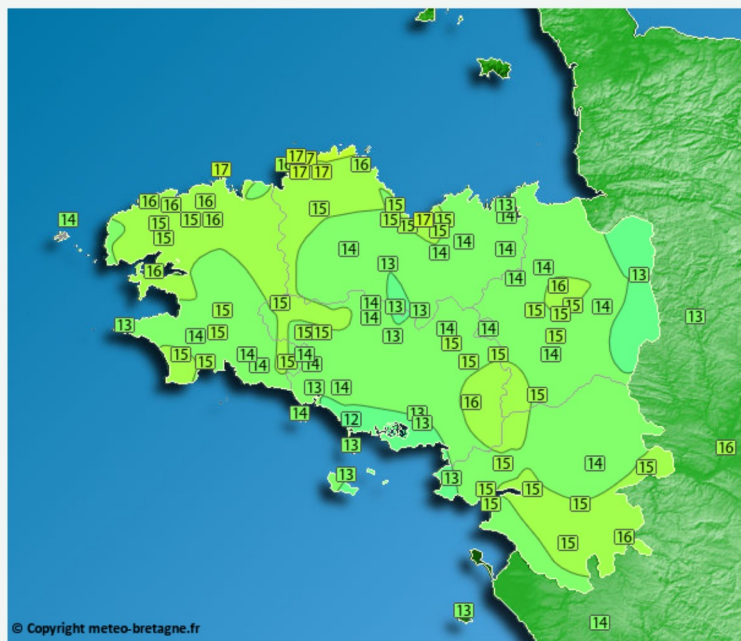
Le résumé du mois



a été majoritairement orienté au sud-ouest ou au nord-est. Enfin l'ensoleillement s'est montré plus généreux qu'à l'accoutumée avec un excédent de +8 à +50%. Il s'est montré d'autant plus important sur l'est de la région, notamment à Rennes, où ce mois de janvier a été le plus ensoleillé depuis 1991 avec 102h d'insolation.

En somme, ce mois de janvier s'est montré plutôt contrasté. L'épisode hivernal en milieu de mois a été compensé par des périodes de grande douceur en début et fin de mois. Ainsi la température moyenne de ce mois de janvier est légèrement en dessous des moyennes avec un déficit de l'ordre de -0.2°C . La pluviométrie s'est montrée également hétérogène. Les précipitations se sont montrées excédentaires de +30 à +40% sur le nord Finistère, les côtes d'Armor, l'intérieur du Morbihan, avec par exemple un cumul mensuel de 198.1mm à Brest. L'excédent est plus mesuré en Ille-et-Vilaine avec 0 à +15%. Les précipitations ont été en revanche déficitaires de l'ordre de -5 à -40% sur le littoral Atlantique et les îles, avec par exemple un cumul mensuel de 101.9mm à Lorient. Le vents

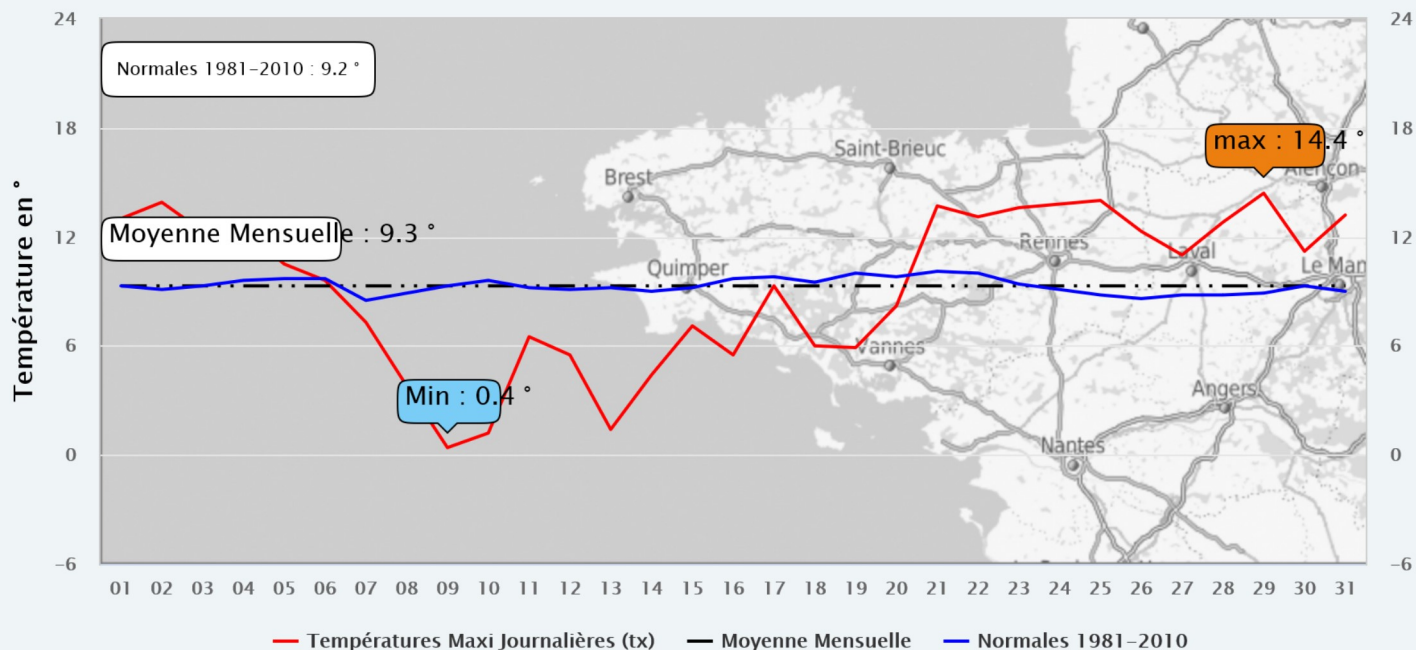
Températures quotidiennes Maxi relevées sur la période



- Louannec (17°)
- Quemperven (16.5°)
- Plouguerneau (16.2°)
- Paimpol (16.2°)
- Kernouës (15.8°)
- Malansac (15.5°)
- Plouénéventer (15.4°)
- Louargat (15.4°)
- Plonéour-Lanvern (15.4°)
- Lamballe (15.3°)
- Plabennec (15.3°)
- La Chapelle-Saint-Florent (15.3°)
- Gourin (15.1°)
- Cesson-Sévigné (15°)
- Quimperlé (15°)
- Trégueux - La ville Gueury (14.9°)
- Besné (14.9°)
- Langon (14.8°)
- Laillé-Le-Bourg (14.8°)
- Meslan - La Grande Métairie (14.7°)

45% des stations ont enregistré leur température la plus haute (txx) le 29/01

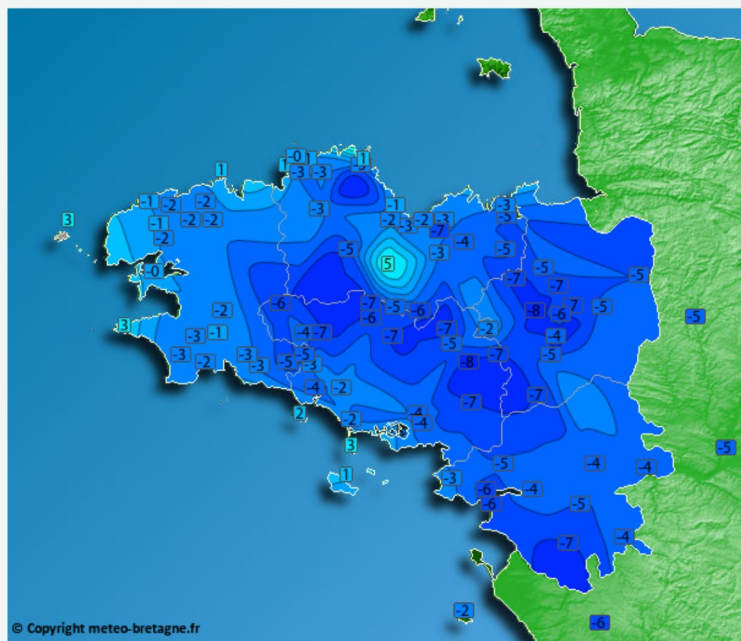
Bretagne – Températures Maxi Journalières (tx) Janvier 2024 Association Météo-Bretagne le 20/08/2024



Moyenne des relevés journaliers des 60 stations du réseau MBdata

http://cb.asso-mb.fr/Journal_MB/2024/MB/Temp_Mensuelle_Moy1_99_tx_1.png

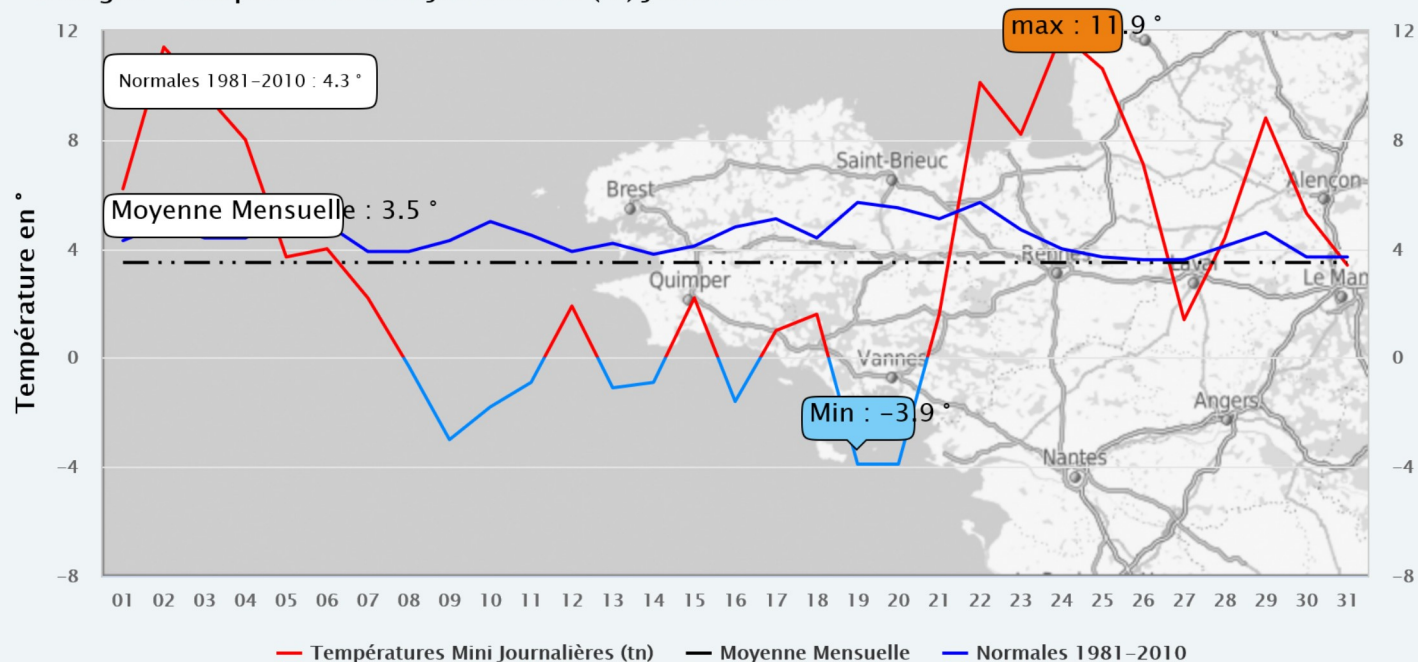
Températures quotidiennes Mini relevées sur la période



- Laillé-La-Rouesnais (-8.6°)
- Caro (-7.7°)
- Cintré (-7.5°)
- Evellys (-7.1°)
- Saint-Malo-des-trois-fontaines (-7.1°)
- Guer (-7°)
- Malansac (-6.9°)
- Lamballe (-6.9°)
- Cesson-Sévigné (-6.8°)
- Neulliac (-6.8°)
- Langon (-6.5°)
- Gourin (-6.2°)
- Pontivy (-5.9°)
- Quimperlé (-5.4°)
- Taupont (-5.3°)
- Arzano (-5.2°)
- Dompierre-du-chemin (-5.1°)
- Hédé-Bazouges (-5.1°)
- Pléchatel (-4.8°)

45% des stations ont enregistré leur température la plus basse (tnn) le 20/01

Bretagne – Températures Mini Journalières (tn) Janvier 2024 Association Météo-Bretagne le 20/08/2024

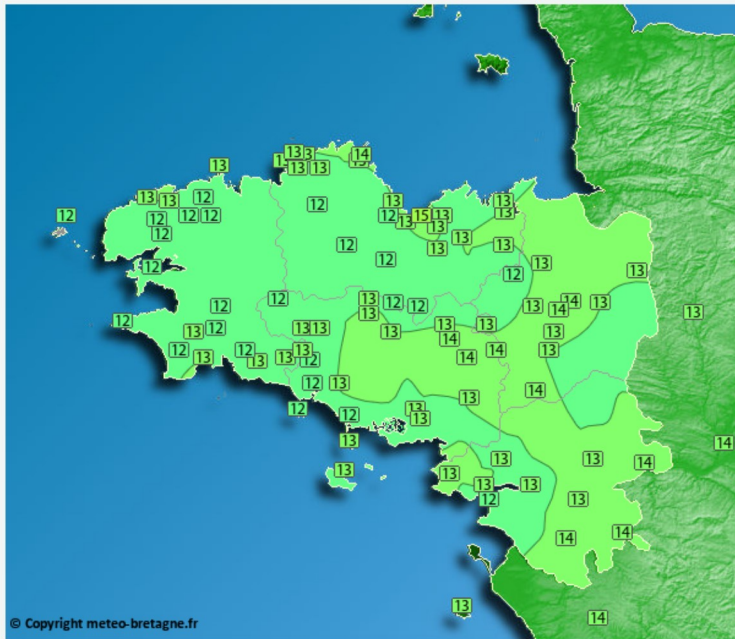


Moyenne des relevés journaliers des 60 stations du réseau MBdata

http://cb.asso-mb.fr/Journal_MB/2024/MB/Temp_Mensuelle_Moy1_99_tn_1.png

Bilan Températures Moyennes quotidiennes Maxi et Mini

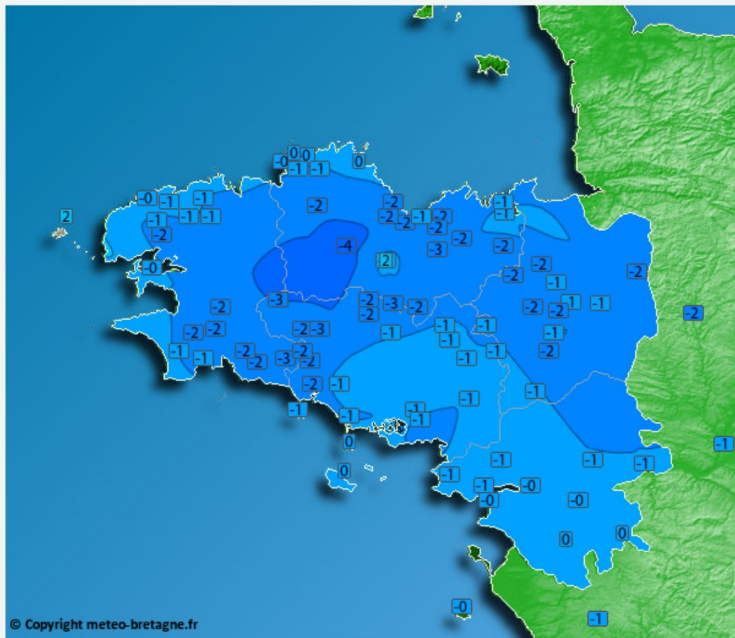
Carte des températures Quotidiennes Moyennes les plus élevées de la période



41% des stations ont enregistré leur température moyenne la plus élevée (tmx)le : 24/01

- Taupont (14°)
- Cesson-Sévigné (13.9°)
- La Chapelle-Saint-Florent (13.7°)
- Caro (13.7°)
- Guer (13.7°)
- Laillé-La-Rouesnais (13.6°)
- Langon (13.6°)
- Cintré (13.4°)
- Laillé-Le-Bourg (13.4°)
- Hillion - Carberon (13.4°)
- Pontivy (13.3°)
- Hédé-Bazouges (13.3°)
- Petit-Mars (13.3°)
- Lamballe (13.2°)
- Saint-Malo-des-trois-fontaines (13.1°)
- Trégueux - La ville Gueury (13.1°)
- Malansac (13.1°)
- Evellys (13.1°)
- Dompierre-du-chemin (13.1°)
- Saint-Igneuc (13°)

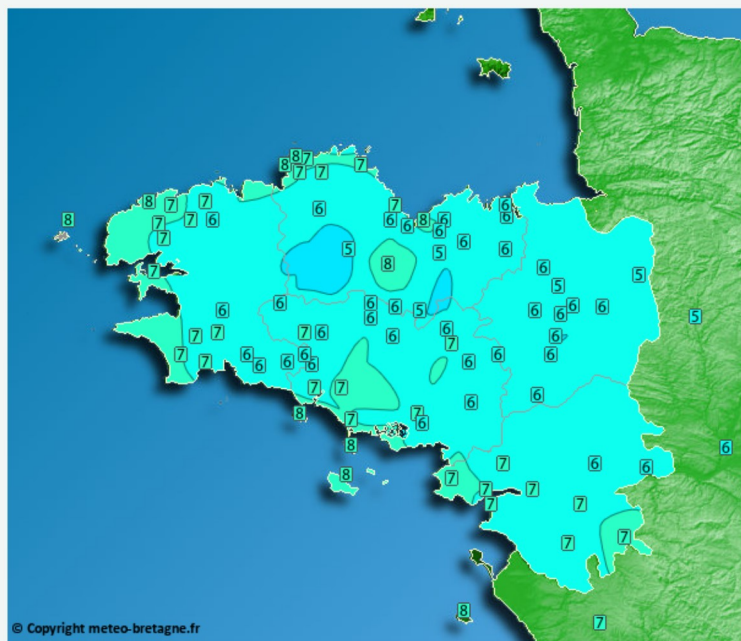
Carte des températures Quotidiennes Moyennes les plus faibles de la période



78% des stations ont enregistré leur température moyenne la plus faible (tmn)le : 09/01

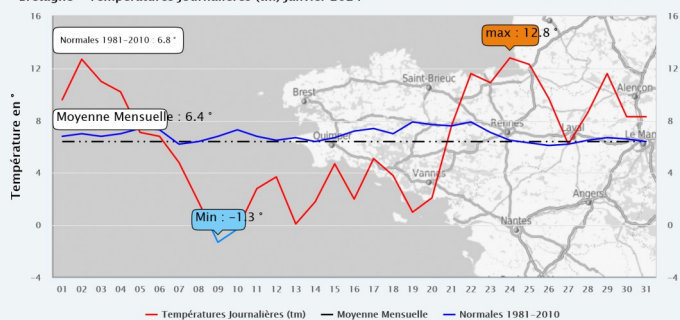
- Kerpert (-3.8°)
- Gourin (-3°)
- Quimperlé (-2.7°)
- Saint-Glen (-2.7°)
- Saint-Gonnery - Ravaguen (-2.5°)
- Arzano (-2.4°)
- Dompierre-du-chemin (-2.3°)
- Louargat (-2.3°)
- Pontivy (-2.2°)
- Cléguer - Sénebret (-2.2°)
- Neulliac (-2.2°)
- Hédé-Bazouges (-2.1°)
- Lamballe (-2.1°)
- St-Etienne-du-Gue (-2°)
- Melgven (-2°)
- Trégueux - La ville Gueury (-1.9°)
- Saint-Aaron (-1.9°)
- Pordic (-1.7°)
- Le Hinglé (-1.7°)

Carte des températures Moyennes Mensuelles sur la période



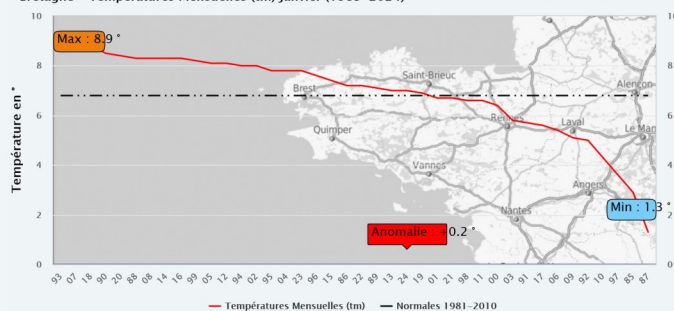
- Quiberon : 8.4°
- Ile-de-Quéménéès : 8.4°
- Plouguerneau : 8.0°
- Louannec : 7.4°
- Kernouës : 7.3°
- Guérande : 7.3°
- Ile Arz Keriane : 7.3°
- Paimpol : 7.1°
- Plouharnel : 7.1°
- Plabennec : 7.0°
- Plonéour-Lanvern : 7.0°
- Plounéventer : 6.9°
- Meslan - La Grande Métairie : 6.8°
- Cordemais : 6.8°
- Bénodet-Kercolin : 6.8°
- Hillion - Carberon : 6.8°
- Saint-Brevin-les-pins : 6.7°
- Pordic : 6.7°
- Theix : 6.6°
- Besnè : 6.6°

Bretagne – Températures Journalières (tm) Janvier 2024 Association Météo-Bretagne le 20/08/2024



http://cb.asso-mb.fr/Journal_MB/2024/MB/Temp_Mensuelle_Moy1_99_tm_1.png

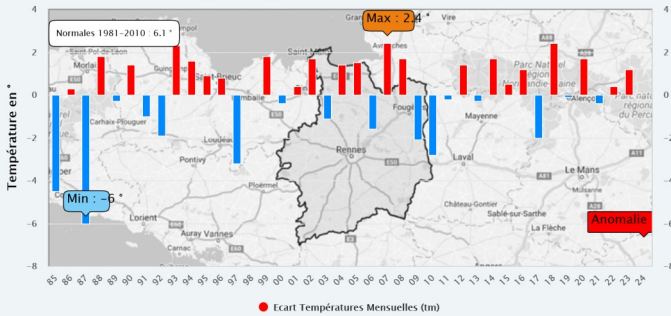
Bretagne – Températures Mensuelles (tm) Janvier (1985-2024) Association Météo-Bretagne le 20/08/2024



Données recueillies à partir des 15 stations du réseau Synop (Bellelle / Brest / Dinard / IleGroix / IleOuessant / Lorient / SaintNazaire)

http://cb.asso-mb.fr/Journal_MB/2024/Synop/Temp_Mensuelle_Moy5_99_tm_1.png

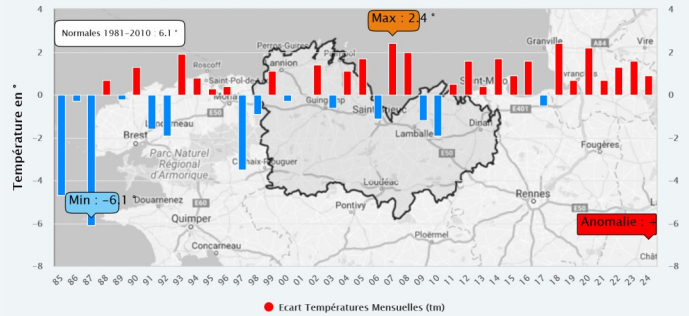
Ille et Vilaine – Anomalies Températures Mensuelles (tm) Janvier (1985–2024) A.M.B. le 20/08/2024



Données recueillies à partir des 2 stations du réseau Synop (Dinard / Rennes)

http://cb.asso-mb.fr/Journal_MB/2024/Synop/Temp_Mensuelle_Moy6_35_tm_1_99.png

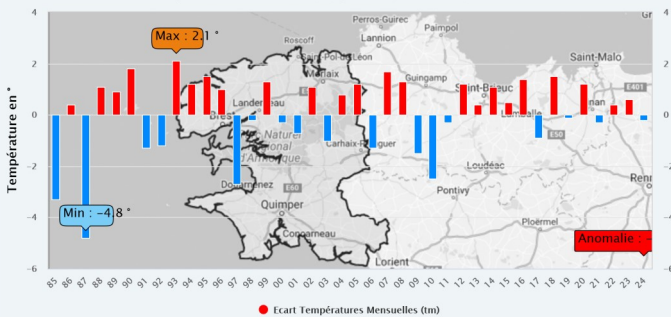
Cotes d'Armor – Anomalies Températures Mensuelles (tm) Janvier (1985–2024) A.M.B. le 20/08/2024



Données recueillies à partir des 3 stations du réseau Synop (Lannion / Ploumanach / SaintBriec)

http://cb.asso-mb.fr/Journal_MB/2024/Synop/Temp_Mensuelle_Moy6_22_tm_1_99.png

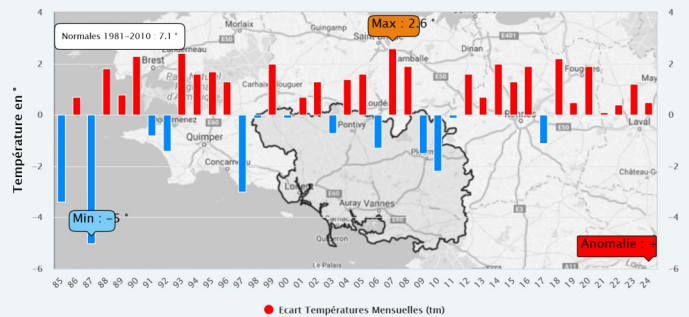
Finistère – Anomalies Températures Mensuelles (tm) Janvier (1985–2024) A.M.B. le 20/08/2024



Données recueillies à partir des 5 stations du réseau Synop (Brest / IleOuessant / Landivisiau / Lanveoc / Quimper)

http://cb.asso-mb.fr/Journal_MB/2024/Synop/Temp_Mensuelle_Moy6_29_tm_1_99.png

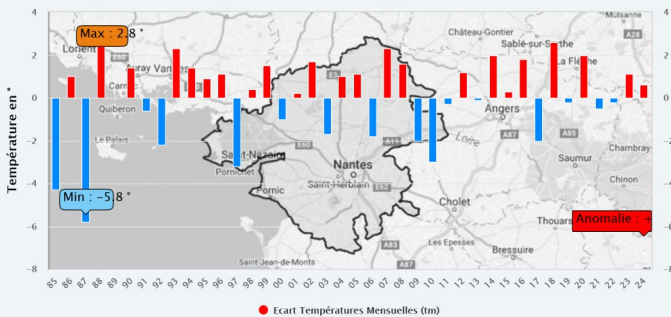
Morbihan – Anomalies Températures Mensuelles (tm) Janvier (1985–2024) A.M.B. le 20/08/2024



Données recueillies à partir des 3 stations du réseau Synop (Bellelle / IleGroix / Lorient)

http://cb.asso-mb.fr/Journal_MB/2024/Synop/Temp_Mensuelle_Moy6_56_tm_1_99.png

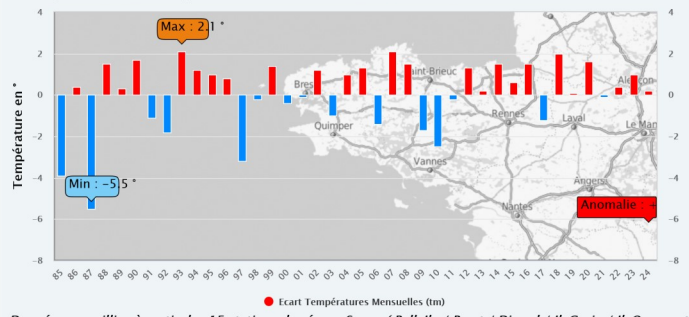
Loire Atlantique – Anomalies Températures Mensuelles (tm) Janvier (1985–2024) A.M.B. le 20/08/2024



Données recueillies à partir des 2 stations du réseau Synop (Nantes / SaintNazaire)

http://cb.asso-mb.fr/Journal_MB/2024/Synop/Temp_Mensuelle_Moy6_44_tm_1_99.png

Bretagne – Anomalies Températures Mensuelles (tm) Janvier (1985–2024) A.M.B. le 20/08/2024



Données recueillies à partir des 15 stations du réseau Synop (Bellelle / Brest / Dinard / IleGroix / IleOuessant / SaintNazaire)

http://cb.asso-mb.fr/Journal_MB/2024/Synop/Temp_Mensuelle_Moy6_99_tm_1_99.png



Autres relevés significatifs pour la période du 01/01 au 31/01/2024

Températures maxi(tx) pour chacune des stations classées par date :

29/01

Louanec (17°) Quemperven (16.5°) Plouguerneau (16.2°) Paimpol (16.2°) Kernouës (15.8°) Malansac (15.5°) Plouneventer (15.4°) Louargat (15.4°) Plonéour-Lanvern (15.4°) Lamballe (15.3°) Plabennec (15.3°) La Chapelle-Saint-Florent (15.3°) Gourin (15.1°) Cesson-Sévigné (15°) Quimperlé (15°) Trégueux - La ville Gueury (14.9°) Besné (14.9°) Langon (14.8°) Laillé-Le-Bourg (14.8°) Meslan - La Grande Métairie (14.7°) Bénodet-Kercolin (14.6°) Briec (14.6°) Pléchatel (14.3°) Cléguer - Sénebret (13.8°) Melgven (13.8°) Kerpert (13.7°)

25/01

Taupont (15.7°) Pleslin-Trigavou (15.6°) Saint-Igneuc (15.4°) Saint-Aaron (15.2°) Neulliac (15.2°) Caro (15.1°) Guer (15.1°) Saint-Malo-des-trois-fontaines (15°) Quiberon (15°) Le Hinglé (15°) Pontivy (14.8°) Cintré (14.7°) Evellys (14.4°) Theix (14.3°) Saint-Glen (14.3°) St-Etienne-du-Gue (14.1°) Saint-Gonnery - Ravaguen (13.4°)

02/01

Châteaubourg (14.1°) Plouharnel (13.9°) Arzano (13.9°) Ile-de-Quéménès (13.9°)

24/01

Laillé-La-Rouesnais (14.6°) Hédé-Bazouges (14.4°) Dompierre-du-chemin (13.9°)

28/01

Cordemais (16.2°) Petit-Mars (14.8°) Saint-Brevin-les-pins (14.7°)

23/01

Hillion - Carberon (15.1°) Pordic (14.9°)

17/01

Guérande (14.1°)

22/01

Ile Arz Keriane (14°)

31/01

Surzur (13.6°)

Températures mini(tn) pour chacune des stations classées par date :

20/01

Guérande (-2.8°) Cordemais (-3.9°) Surzur (-4°) La Chapelle-Saint-Florent (-4.2°) Laillé-Le-Bourg (-4.4°) Saint-Gonnery - Ravaguen (-4.8°) Besné (-4.8°) Pléchatel (-4.8°) Hédé-Bazouges (-5.1°) Dompierre-du-chemin (-5.1°) Arzano (-5.2°) Taupont (-5.3°) Quimperlé (-5.4°) Pontivy (-5.9°) Gourin (-6.2°) Langon (-6.5°) Neulliac (-6.8°) Cesson-Sévigné (-6.8°) Lamballe (-6.9°) Malansac (-6.9°) Guer (-7°) Saint-Malo-des-trois-fontaines (-7.1°) Evellys (-7.1°) Cintré (-7.5°) Caro (-7.7°) Laillé-La-Rouesnais (-8.6°)

19/01

Quiberon (-0.8°) Ile Arz Keriane (-2.1°) Quemperven (-2.8°) Paimpol (-3.1°) Plouharnel (-3.5°) Theix (-3.8°) Kernouës (-3.9°) Petit-Mars (-4.4°) Saint-Igneuc (-4.7°) Le Hinglé (-4.9°) Louargat (-5.2°) Châteaubourg (-5.4°) Pleslin-Trigavou (-5.7°) Kerpert (-5.8°) Saint-Brevin-les-pins (-6°) St-Etienne-du-Gue (-6.3°)

09/01

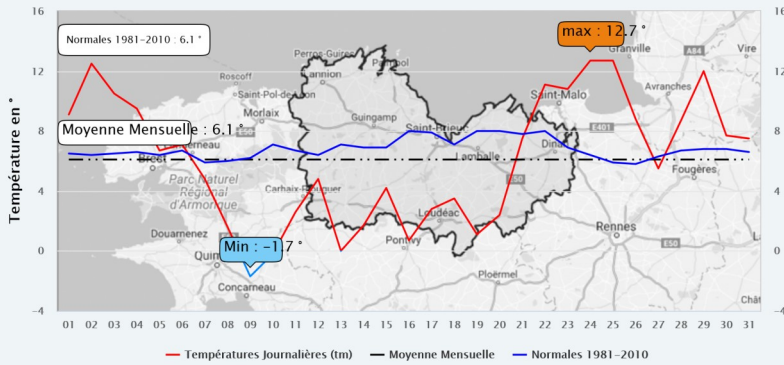
Louanec (-1.8°) Plouguerneau (-2.7°) Pordic (-2.7°) Hillion - Carberon (-3.1°) Plabennec (-3.7°) Trégueux - La ville Gueury (-3.9°) Plouneventer (-4°) Plonéour-Lanvern (-4°) Meslan - La Grande Métairie (-4.3°) Saint-Aaron (-4.4°) Melgven (-4.7°) Bénodet-Kercolin (-4.8°) Briec (-4.8°) Cléguer - Sénebret (-5.1°) Saint-Glen (-5.1°)

10/01

Ile-de-Quéménès (-0.2°)

Côtes d'Armor :

Côtes d'Armor – Températures Journalières (tm) Janvier 2024 Association Météo-Bretagne le 20/08/2024



Moyenne journalière des 15 stations du réseau MBdata (Saint-Aaron / Lamballe / Pleslin-Trigavou / Paimpol / Trégueux - La ville Gueury / Saint-Igneuc / Le Hinglé / S

http://cb.asso-mb.fr/Journal_MB/2024/MB/Temp_Mensuelle_Moy1_22_tm_1.png

Températures moyennes sur la période

Max : 7.4° à Louannec -- Min : 4.7° à Kerpert

Température maximale absolue : 17° le 29/01 à Louannec

Température minimale absolue : -6.9° le 20/01 à Lamballe

Jour le plus chaud : le 24/01 avec 13.4° à Hillion - Carberon

Jour le plus froid : le 09/01 avec -3.8° à Kerpert

Pluviométrie maxi sur la période : 269.6mm à Paimpol

Vitesse du vent maxi : 30.1kmh le 02/01 à Hillion - Carberon

Rafale de vent maxi : 90.1kmh le 21/01 à Hillion - Carberon

Finistère :

Températures moyennes sur la période

Max : 8.4° à Ile-de-Quéménès -- Min : 6.1° à Melgven

Température maximale absolue : 16.2° le 29/01 à Plouguerneau

Température minimale absolue : -5.4° le 20/01 à Quimperlé

Jour le plus chaud : le 02/01 avec 13.3° à Bénodet-Kercolin

Jour le plus froid : le 09/01 avec -2.7° à Quimperlé

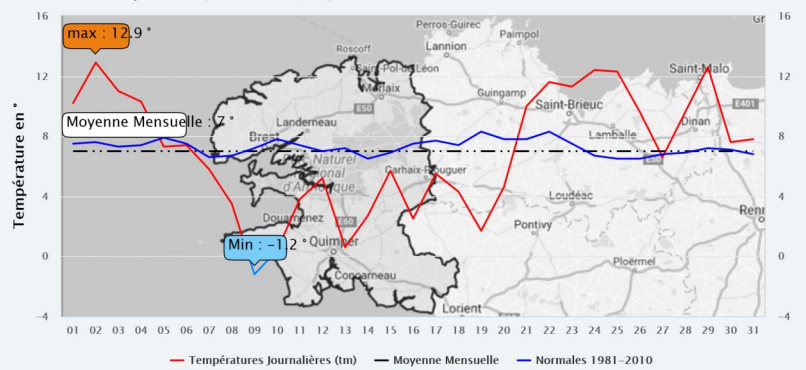
Pluviométrie maxi sur la période : 206.8mm à Plabennec

Vitesse du vent maxi : 43.9kmh le 02/01 à Plabennec

Rafale de vent maxi : 107.8kmh le 21/01 à Kernouës

Finistère – Températures Journalières (tm) Janvier 2024

Association Météo-Bretagne le 20/08/2024

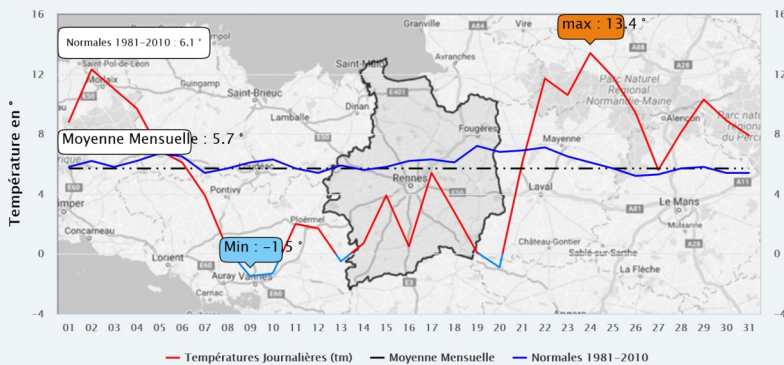


Moyenne journalière des 11 stations du réseau MBdata (Plouguerneau / Plabennec / Kernouës / Plouneventer / Bénodet-Kercolin / Quimperlé / Plonéour-Lanvern / Mel

http://cb.asso-mb.fr/Journal_MB/2024/MB/Temp_Mensuelle_Moy1_29_tm_1.png

Ille et Vilaine :

Ille et Vilaine – Températures Journalières (tm) Janvier 2024 Association Météo-Bretagne le 20/08/2024



Moyenne journalière des 9 stations du réseau MBdata (Laille-La-Rouesnais / Hédé-Bazouges / Cesson-Sévigné / Cintré / Châteaubourg / Langon / Pléchatel / Dompier

http://cb.asso-mb.fr/Journal_MB/2024/MB/Temp_Mensuelle_Moy1_35_tm_1.png

Températures moyennes sur la période

Max : 6.2° à Langon -- Min : 5.0° à Laille-La-Rouesnais

Température maximale absolue : 15° le 29/01 à Cesson-Sévigné

Température minimale absolue : -8.6° le 20/01 à Laille-La-Rouesnais

Jour le plus chaud : le 24/01 avec 13.9° à Cesson-Sévigné

Jour le plus froid : le 09/01 avec -2.3° à Dompierre-du-chemin

Pluviométrie maxi sur la période : 106.6mm à Langon

Vitesse du vent maxi : 25kmh le 02/01 à Dompierre-du-chemin

Rafale de vent maxi : 72.4kmh le 21/01 à Dompierre-du-chemin

Loire Atlantique :

Températures moyennes sur la période

Max : 7.3° à Guérande -- Min : 6.4° à Petit-Mars

Température maximale absolue : 16.2° le 28/01 à Cordemais

Température minimale absolue : -6° le 19/01 à Saint-Brevin-les-pins

Jour le plus chaud : le 02/01 avec 13.2° à Guérande

Jour le plus froid : le 10/01 avec -1° à Petit-Mars

Pluviométrie maxi sur la période : 186.6mm à Cordemais

Vitesse du vent maxi : 31kmh le 02/01 à Cordemais

Rafale de vent maxi : 98.1kmh le 03/01 à Cordemais

Loire Atlantique – Températures Journalières (tm) Janvier 2024 Association Météo-Bretagne le 20/08/2024

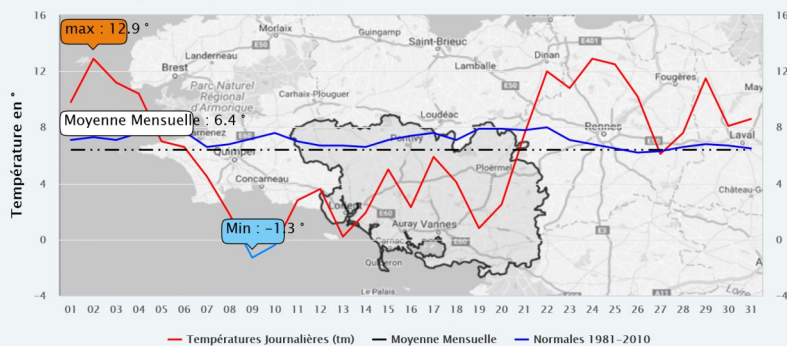


Moyenne journalière des 6 stations du réseau MBdata (Saint-Brevin-les-pins / La Chapelle-Saint-Florent / Cordemais / Guérande / Petit-Mars / Besné)

http://cb.asso-mb.fr/Journal_MB/2024/MB/Temp_Mensuelle_Moy1_44_tm_1.png

Morbihan :

Morbihan – Températures Journalières (tm) Janvier 2024 Association Météo-Bretagne le 20/08/2024



Moyenne journalière des 17 stations du réseau MBdata (Saint-Malo-des-trois-fontaines / Quiberon / Neulliac / Cléguer - Sénébret / Pontivy / Meslan - La Grande Méta / Guier / Ile Arz Keriane)

http://cb.asso-mb.fr/Journal_MB/2024/MB/Temp_Mensuelle_Moy1_56_tm_1.png

Températures moyennes sur la période

Max : 8.4° à Quiberon -- Min : 5.6° à Gourin

Température maximale absolue : 15.7° le 25/01 à Taupont

Température minimale absolue : -7.7° le 20/01 à Caro

Jour le plus chaud : le 02/01 avec 13.6° à Quiberon

Jour le plus froid : le 09/01 avec -3° à Gourin

Pluviométrie maxi sur la période : 210.2mm à Ile Arz Keriane

Vitesse du vent maxi : 29.3kmh le 02/01 à Ile Arz Keriane

Rafale de vent maxi : 85.3kmh le 21/01 à Saint-Malo-des-trois-fontaines

Bretagne :

Températures moyennes sur la période

Max : 8.4° à Quiberon -- Min : 4.7° à Kerpert

Température maximale absolue : 17° le 29/01 à Louannec

Température minimale absolue : -8.6° le 20/01 à Laillé-La-Rouesnais

Jour le plus chaud : le 24/01 avec 14° à Taupont

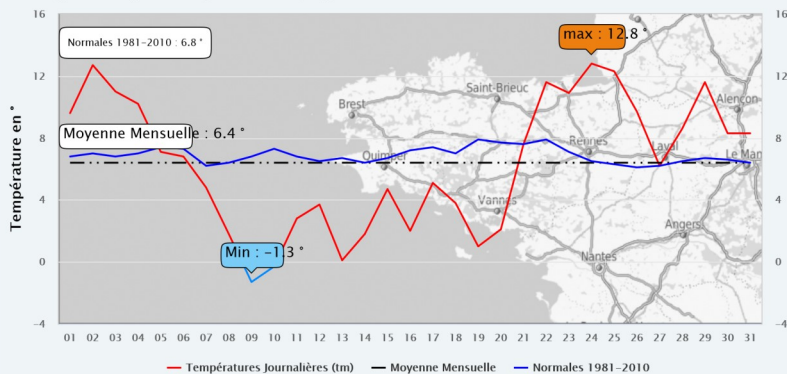
Jour le plus froid : le 09/01 avec -3.8° à Kerpert

Pluviométrie maxi sur la période : 269.6mm à Paimpol

Vitesse du vent maxi : 43.9kmh le 02/01 à Plabennec

Rafale de vent maxi : 107.8kmh le 21/01 à Kernouës

Bretagne – Températures Journalières (tm) Janvier 2024 Association Météo-Bretagne le 20/08/2024

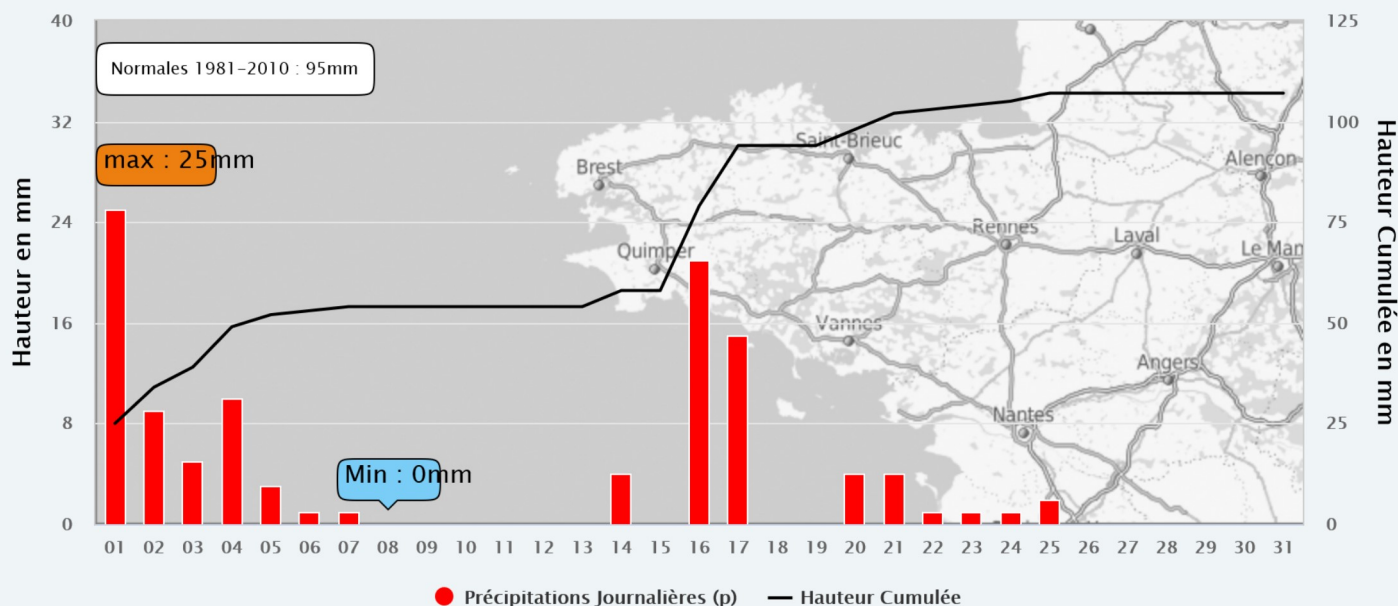


Moyenne des relevés journaliers des 60 stations du réseau MBdata

http://cb.asso-mb.fr/Journal_MB/2024/MB/Temp_Mensuelle_Moy1_99_tm_1.png

Bretagne – Précipitations Journalières (p) Janvier 2024

Association Météo-Bretagne le 20/08/2024

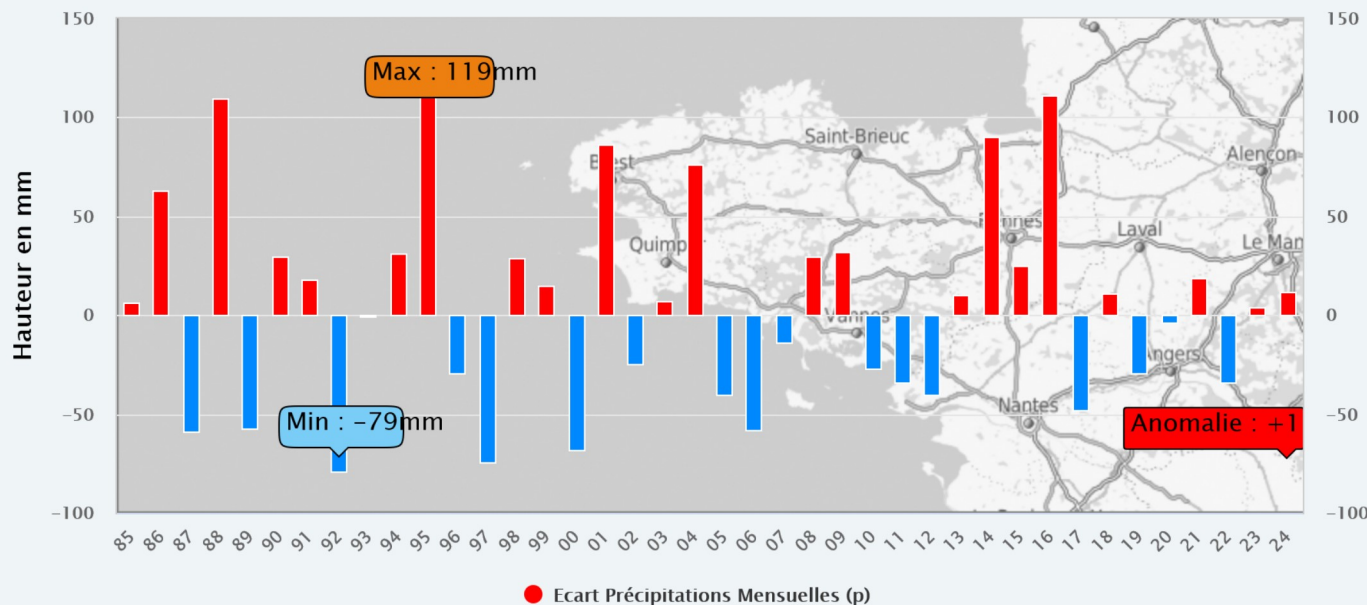


Moyenne journalière des 15 stations du réseau Synop (Bellelle / Brest / Dinard / IleGroix / IleOuessant / Landivisiau / Lannion / Lanveoc / Lorient / Nantes / Plouman...

http://cb.asso-mb.fr/Journal_MB/2024/Synop/Temp_Mensuelle_Moy1_99_p_1.png

Bretagne – Anomalies Précipitations Mensuelles (p) Janvier (1985-2024)

A.M.B. le 20/08/2024



Données recueillies à partir des 15 stations du réseau Synop (Bellelle / Brest / Dinard / IleGroix / IleOuessant / Lannion / Lanveoc / Lorient / Nantes / Plouman / SaintNazaire)

http://cb.asso-mb.fr/Journal_MB/2024/Synop/Temp_Mensuelle_Moy6_99_p_1_99.png



Les Chiffres du Mois

Côtes d'Armor

Villes	Temp. Moyenne	Moyenne Tn	Moyenne Tx	Min Tn	Date	Max tx	date	Cumul P	Max Cumul	date	Max Rafale	date
Hillion - Carberon	6.8°	4.1°	9.4°	-3.1°	09/01	15.1°	23/01	94.6mm	31.2mm	16/01	90.1 Km/h	21/01
Kerpert	4.7°	1.8°	7.7°	-5.8°	19/01	13.7°	29/01	179.0mm	43.4mm	01/01	54.7 Km/h	02/01
Lamballe	5.7°	2.3°	9.2°	-6.9°	20/01	15.3°	29/01	103.6mm	29mm	17/01	74 Km/h	21/01
Le Hinglé	5.7°	2.5°	8.9°	-4.9°	19/01	15°	25/01	88.8mm	22.4mm	16/01	67.6 Km/h	21/01
Louannec	7.4°	4.9°	9.8°	-1.8°	09/01	17°	29/01	170.3mm	47.7mm	10/01	85.3 Km/h	21/01
Louargat	5.6°	2.8°	8.3°	-5.2°	19/01	15.4°	29/01	140.8mm	33.8mm	01/01	72.4 Km/h	21/01
Paimpol	7.1°	4.3°	9.9°	-3.1°	19/01	16.2°	29/01	269.6mm	101.4mm	02/01	57.9 Km/h	21/01
Pleslin-Trégavou	6.2°	3.2°	9.3°	-5.7°	19/01	15.6°	25/01	82.4mm	24.4mm	16/01	64.4 Km/h	21/01
Pordic	6.7°	4.3°	9.1°	-2.7°	09/01	14.9°	23/01	87.6mm	25.2mm	17/01	67.6 Km/h	21/01
Quemperven	6.6°	3.9°	9.3°	-2.8°	19/01	16.5°	29/01	145.0mm	31.2mm	17/01	56.3 Km/h	21/01
Saint-Aaron	5.9°	3.0°	8.9°	-4.4°	09/01	15.2°	25/01	69.4mm	18.6mm	17/01	53.1 Km/h	21/01
Saint-Glen	5.5°	2.7°	8.3°	-5.1°	09/01	14.3°	25/01	150.3mm	32.8mm	16/01	49.9 Km/h	03/01
Saint-Igneuc	5.8°	2.7°	8.8°	-4.7°	19/01	15.4°	25/01	113.0mm	34.4mm	16/01	80.4 Km/h	21/01
St-Etienne-du-Gue	5.1°	1.8°	8.4°	-6.3°	19/01	14.1°	25/01	111.6mm	25.6mm	17/01	53.1 Km/h	04/01
Trégueux - La ville Gueury	6.4°	3.7°	9.1°	-3.9°	09/01	14.9°	29/01	82.4mm	24.6mm	17/01	62.8 Km/h	02/01
Moy/Département	6.1°	3.2°	9°	-4.4°		15.2°		125.9mm				

Loire Atlantique

Villes	Temp. Moyenne	Moyenne Tn	Moyenne Tx	Min Tn	Date	Max tx	date	Cumul P	Max Cumul	date	Max Rafale	date
Besné	6.6°	3.6°	9.7°	-4.8°	20/01	14.9°	29/01	101.6mm	30mm	01/01	69.2 Km/h	02/01
Cordemais	6.8°	4.1°	9.6°	-3.9°	20/01	16.2°	28/01	186.6mm	143.2mm	10/01	98.1 Km/h	03/01
Guérande	7.3°	4.8°	9.9°	-2.8°	20/01	14.1°	17/01	73.1mm	23.6mm	01/01	54.7 Km/h	02/01
La Chapelle-Saint-Florent	6.4°	3.5°	9.3°	-4.2°	20/01	15.3°	29/01	123.0mm	46.2mm	02/01	59.5 Km/h	22/01
Petit-Mars	6.4°	3.6°	9.2°	-4.4°	19/01	14.8°	28/01	94.6mm	27.4mm	01/01	93.3 Km/h	03/01
Saint-Brevin-les-pins	6.7°	3.4°	9.9°	-6°	19/01	14.7°	28/01	74.2mm	18.8mm	01/01	62.8 Km/h	03/01
Moy/Département	6.7°	3.8°	9.6°	-4.4°		15°		108.9mm				



Finistère

Villes	Temp. Moyenne	Moyenne Tn	Moyenne Tx	Min Tn	Date	Max tx	date	Cumul P	Max Cumul	date	Max Rafale	date
Arzano	6.2°	3.0°	9.3°	-5.2°	20/01	13.9°	02/01	194.0mm	63mm	01/01	61.1 Km/h	02/01
Briec	6.4°	3.6°	9.2°	-4.8°	09/01	14.6°	29/01	164.4mm	44.4mm	01/01	56.3 Km/h	02/01
Bénodet-Kercolin	6.8°	3.6°	10.0°	-4.8°	09/01	14.6°	29/01	90.6mm	19mm	03/01	48.3 Km/h	21/01
Ile-de-Quéménès	8.4°	6.9°	10.0°	-0.2°	10/01	13.9°	02/01	106.6mm	27.6mm	16/01	83.7 Km/h	01/01
Kernouës	7.3°	4.7°	10.0°	-3.9°	19/01	15.8°	29/01	135.2mm	25.6mm	17/01	107.8 Km/h	21/01
Melgven	6.1°	3.5°	8.8°	-4.7°	09/01	13.8°	29/01	167.6mm	53.2mm	01/01	56.3 Km/h	02/01
Plabennec	7.0°	4.6°	9.4°	-3.7°	09/01	15.3°	29/01	206.8mm	41.2mm	01/01	99.8 Km/h	01/01
Plonéour-Lanvern	7.0°	3.9°	10.1°	-4°	09/01	15.4°	29/01	106.2mm	33.2mm	01/01	57.9 Km/h	22/01
Plouguerneau	8.0°	5.7°	10.3°	-2.7°	09/01	16.2°	29/01	135.2mm	30mm	17/01	75.6 Km/h	02/01
Plounéventer	6.9°	4.2°	9.6°	-4°	09/01	15.4°	29/01	206.2mm	41.2mm	01/01	88.5 Km/h	22/01
Quimperlé	6.3°	3.0°	9.5°	-5.4°	20/01	15°	29/01	184.1mm	60.4mm	01/01	51.5 Km/h	02/01
Moy/Département	6.9°	4.2°	9.7°	-3.9°		14.9°		154.3mm				

Ille et Vilaine

Villes	Temp. Moyenne	Moyenne Tn	Moyenne Tx	Min Tn	Date	Max tx	date	Cumul P	Max Cumul	date	Max Rafale	date
Cesson-Sévigné	5.8°	2.8°	8.9°	-6.8°	20/01	15°	29/01	92.2mm	23.4mm	16/01	45.1 Km/h	03/01
Châteaubourg	5.6°	2.8°	8.4°	-5.4°	19/01	14.1°	02/01	91.8mm	21mm	16/01	0 Km/h	01/01
Cintré	5.6°	2.2°	9.0°	-7.5°	20/01	14.7°	25/01	88.4mm	22.8mm	16/01	54.7 Km/h	21/01
Dompierre-du-chemin	5.3°	2.6°	7.9°	-5.1°	20/01	13.9°	24/01	92.2mm	24.2mm	17/01	72.4 Km/h	21/01
Hédé-Bazouges	5.6°	2.6°	8.6°	-5.1°	20/01	14.4°	24/01	65.8mm	14mm	17/01	56.3 Km/h	21/01
Laillé-La-Rouesnais	5.0°	1.1°	8.8°	-8.6°	20/01	14.6°	24/01	86.2mm	22.8mm	16/01	53.3 Km/h	02/01
Laillé-Le-Bourg	5.9°	2.9°	9.0°	-4.4°	20/01	14.8°	29/01	101.6mm	25.8mm	16/01	28.8 Km/h	02/01
Langon	6.2°	2.7°	9.6°	-6.5°	20/01	14.8°	29/01	106.6mm	21mm	01/01	57.9 Km/h	22/01
Pléchatel	6.0°	3.1°	8.9°	-4.8°	20/01	14.3°	29/01	94.2mm	21.6mm	16/01	64.4 Km/h	02/01
Moy/Département	5.7°	2.5°	8.8°	-6°		14.5°		91mm				



Morbihan

Villes	Temp. Moyenne	Moyenne Tn	Moyenne Tx	Min Tn	Date	Max tx	date	Cumul P	Max Cumul	date	Max Rafale	date
Caro	5.8°	2.4°	9.3°	-7.7°	20/01	15.1°	25/01	133.4mm	28mm	01/01	56.3 Km/h	02/01
Cléguer - Sénébret	6.3°	3.0°	9.6°	-5.1°	09/01	13.8°	29/01	164.0mm	50.2mm	01/01	69.2 Km/h	22/01
Evellys	6.0°	2.7°	9.2°	-7.1°	20/01	14.4°	25/01	146.2mm	36.2mm	01/01	70.8 Km/h	21/01
Gourin	5.6°	2.5°	8.7°	-6.2°	20/01	15.1°	29/01	131.7mm	29.8mm	01/01	46.7 Km/h	02/01
Guer	5.9°	2.4°	9.4°	-7°	20/01	15.1°	25/01	106.6mm	21.6mm	16/01	62.8 Km/h	21/01
Ile Arz Keriane	7.3°	4.7°	10.0°	-2.1°	19/01	14°	22/01	210.2mm	43.2mm	01/01	74 Km/h	22/01
Malansac	6.5°	3.2°	9.7°	-6.9°	20/01	15.5°	29/01	104.8mm	28mm	01/01	64.4 Km/h	02/01
Meslan - La Grande Métairie	6.8°	3.7°	9.9°	-4.3°	09/01	14.7°	29/01	172.2mm	54.8mm	01/01	69.2 Km/h	01/01
Neulliac	5.8°	2.5°	9.0°	-6.8°	20/01	15.2°	25/01	130.4mm	28mm	01/01	43.4 Km/h	21/01
Plouharnel	7.1°	4.3°	9.8°	-3.5°	19/01	13.9°	02/01	89.9mm	26.2mm	01/01	61.1 Km/h	02/01
Pontivy	6.4°	3.4°	9.3°	-5.9°	20/01	14.8°	25/01	129.4mm	28.4mm	17/01	64.4 Km/h	02/01
Quiberon	8.4°	6.3°	10.5°	-0.8°	19/01	15°	25/01	59.4mm	18.6mm	01/01	74 Km/h	01/01
Saint-Gonnery - Ravaguen	5.8°	3.3°	8.3°	-4.8°	20/01	13.4°	25/01	133.2mm	28.8mm	01/01	0 Km/h	01/01
Saint-Malo-des-trois-fontaines	5.8°	2.6°	8.9°	-7.1°	20/01	15°	25/01	76.0mm	14.6mm	01/01	85.3 Km/h	21/01
Surzur	6.5°	3.6°	9.4°	-4°	20/01	13.6°	31/01	106.4mm	24.4mm	01/01	66 Km/h	22/01
Taupont	6.6°	3.7°	9.5°	-5.3°	20/01	15.7°	25/01	101.4mm	22.2mm	01/01	59.5 Km/h	21/01
Theix	6.6°	3.8°	9.5°	-3.8°	19/01	14.3°	25/01	59.6mm	37.2mm	19/01	51.5 Km/h	04/01
Moy/Département	6.4°	3.4°	9.4°	-5.2°		14.6°		120.9mm				

Légende du tableau

Moyenne Tn : moyenne des températures les plus basses
 Moyenne Tx : moyenne des températures les plus hautes
 Min Tn : température minimale absolue avec date
 Max Tx : température maximale absolue avec date
 Cumul P : Hauteur des précipitations cumulées sur le mois
 Max Rafale : Vitesse de vent maximale avec date

Pour information : Du fait de calculs plus précis réalisés au niveau des graphiques à partir des moyennes journalières et non mensuelles, certaines données peuvent présenter des différences minimales entre les résultats au niveau des tableaux et leurs données graphiques correspondantes. En attendant la mise en oeuvre prochaine de la base pluviométrique MBdata, les graphes de pluviométrie sont actuellement élaborés à partir des stations Synop et non MBdata.

