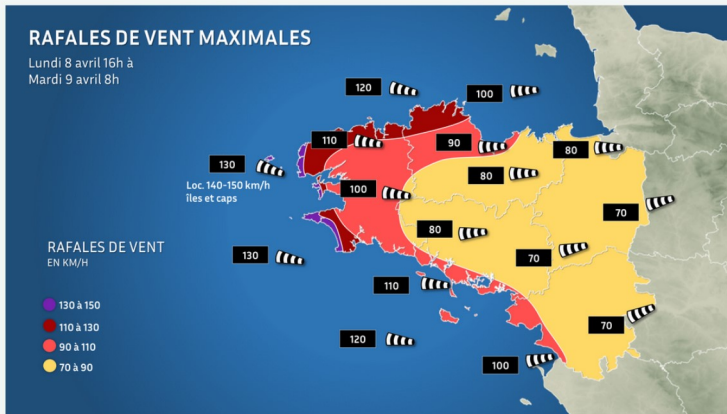
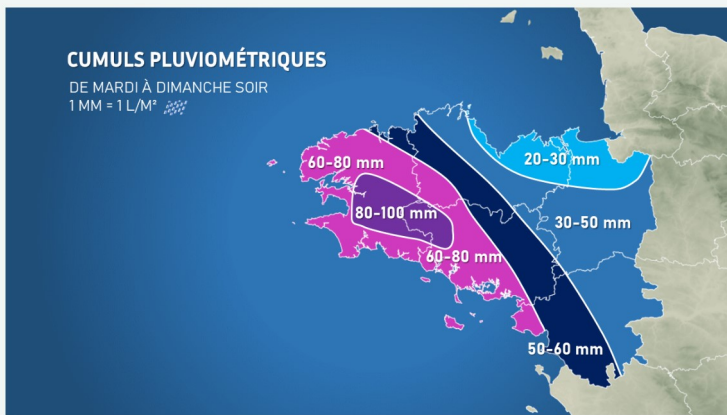


**Bilan climatique d'avril 2024**

Un mois globalement doux malgré une deuxième quinzaine fraîche



Le 1er avril, sous l'effet d'un vaste système dépressionnaire, de fréquentes averses, parfois orageuses, se produisent. Le 2 avril, la Bretagne est concernée par des pluies toute la journée. Les cumuls les plus notables se produisent en Cornouaille avec par exemple un cumul journalier de 53.2mm à Le Trévoux. Le vent souffle fort sur les caps exposés du Finistère avec jusqu'à 101km/h à Penmarch. Le 3 avril, des averses matinales laissent place à nouvelle perturbation arrivant par le Finistère. Les cumuls atteignent jusqu'à 35.7mm à Ploërdut dans les Montagnes Noires. Le 4 avril, les pluies se poursuivent avec encore 5 à 10mm supplémentaires sur le Finistère. Une énième perturbation traverse la Bretagne dans la nuit et la matinée du 5 Avril. De nouvelles pluies touchent ensuite le sud Finistère et le Morbihan l'après-midi. Une certaine douceur commence à se faire ressentir, du fait du flux qui s'oriente SSO entre une dépression située sur les Açores et un anticyclone positionné sur la Méditerranée. On franchit parfois la barre des 20°C en Loire-Atlantique. Le 6 avril, le temps est très nébuleux en raison d'un voile dont l'opacité est amplifiée par la présence de nombreuses particules sableuses dans l'atmosphère. Cela est lié à un flux de SSO très dynamique qui transporte ces poussières désertiques depuis le Sahara. On note également une douceur matinale exceptionnelle pour un mois d'Avril notamment sur l'est de la Bretagne. On relève par exemple 15.0°C de minimale à Nantes, ce qui constitue un record mensuel. Par ailleurs une nouvelle perturbation balaye le Finistère en matinée, le Morbihan et les Côtes d'Armor dans l'après-midi, puis l'Ille-et-Vilaine et la Loire-Atlantique dans la soirée. Il tombe jusqu'à une dizaine de millimètres sur l'est du Morbihan. Le vent souffle fort sur le Finistère avec jusqu'à 116km/h à Ouessant Le 7 avril, de nouvelles pluies remontent sur l'est et le sud de la Loire-Atlantique en cours de journée. Ailleurs bien que voilé, le temps reste sec avec une impression plus lumineuse sur la pointe Finistère. Les journées du 8 et 9 avril sont marquées par le passage de la dépression Pierrick qui provoque un coup de vent. La combinaison d'une forte houle et de grands coefficients de marée donne lieu à une vigilance orange pour vague submersion le Finistère, les Côtes d'Armor

et l'Ille-et Vilaine et vent pour le Finistère. On mesure des rafales jusqu'à 119km/h à Brignogan ou encore 114km/h à la pointe du Raz. On observe par ailleurs quelques orages en Ille-et-Vilaine et Loire-Atlantique le 8 avril.

### DÉPRESSION PIERRICK

LUNDI 8 AVRIL  
RAFALES MAXIMALES

|               |          |
|---------------|----------|
| BRIGNOGAN     | 119 km/h |
| Ouessant      | 112 km/h |
| POINTE DU RAZ | 108 km/h |
| ÎLE DE BATZ   | 108 km/h |
| ÎLE DE GROIX  | 105 km/h |
| Ploumanac'h   | 104 km/h |
| Plougonvelin  | 103 km/h |
| BREST         | 94 km/h  |

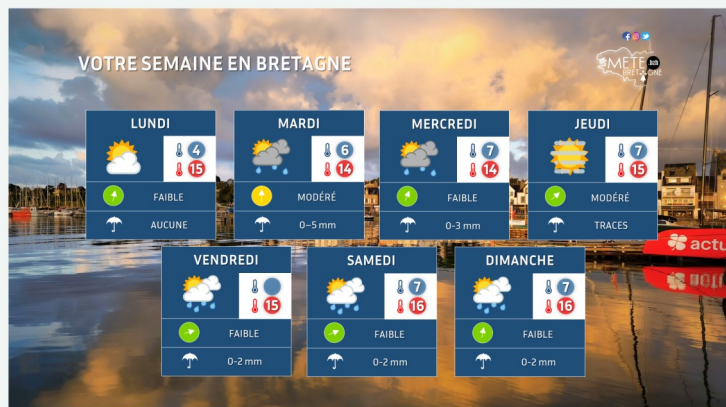
A l'arrière de la dépression, le vent s'oriente au nord-ouest avec la mise en place d'un ciel de traîne sous des températures relativement fraîches l'après-midi. Après le passage d'une perturbation atténuée le 10 avril, le temps devient plus lumineux avec l'établissement d'une dorsale anticyclonique très puissante entre les Canaries et la France. Cette parenthèse ensoleillée et très douce culmine le 13 avril. On atteint parfois le seuil de chaleur sur l'est de la région. On enregistre par exemple une maximale de 25.7°C à Miniac-Morvan dans le Pays de Saint-Malo ou 26.3°C à Le Pallet dans le vignoble nantais. A partir du 15 avril la dorsale anticyclonique s'affaisse, une autre se constitue sur l'Atlantique avec des dépressions glissant sur son flanc droit entre l'Islande et la Mer du Nord. Une masse d'air polaire maritime est ainsi advectée sur la Bretagne. Entre le 13 et le 15 avril les températures maximales baissent de 5 à 10°C. L'arrivée de cette masse d'air se fait par le passage d'un front froid étroit balayant la Bretagne du nord-ouest au sud-est dans la soirée du 14 avril. Le 15 avril, la fraîcheur matinale est déjà installée et des averses se produisent. Le 16 avril et le 17 avril, dans une ambiance bien fraîche un ciel de traîne se met en place. Le 18 avril le temps s'assèche avec simplement un peu plus de nébulosité sur l'Ille-et-Vilaine. Le 19 avril un front nuageux s'infiltré par la Manche, le temps reste ensoleillé sur la Loire-Atlantique. On enregistre quelques gelées dans les vallées comme à Ploërdut dans le Morbihan. Le



20 avril sous un flux de NNE toujours bien frais pour la saison le ciel est majoritairement ensoleillé avec simplement des cumulus de beau temps en cours d'après-midi. Entre le 21 et le 25 avril, le temps est plus mitigé, avec parfois quelques averses, notamment dans l'intérieur des terres. La matinée du 21 avril est la plus froide du mois avec par exemple une minimale qui s'abaisse à -1.2°C à Plœuc-sur-Lié et Grâces dans l'intérieur armoricain. Les averses sont un peu plus incisives sur l'est de la Bretagne le 26 avril dans un flux basculant au secteur sud. Les températures minimales progressent sensiblement, les maximales restent assez fraîches. Le 27 avril, des pluies remontent par le sud en concernant principalement la Loire-Atlantique et l'Ille-et-Vilaine. Il tombe 20.7mm à Thourie dans le sud de l'Ille et Vilaine et 29.4mm à Saint-Mars-La-Jaille en Loire-Atlantique. Sous ces pluies accompagnées d'un vent de nord, on enregistre des maximales très fraîches pour la saison avec par exemple, 10.4°C à Rennes, 9.4°C à Hédé-Bazouges en Ille-et-Vilaine ou encore 8.8°C à Lanfains sur les hauteurs armoricaines. Le 28 avril, des averses arrivent par le littoral en matinée et se généralisent dans les terres l'après-midi. Les températures sont en net progression par rapport à la veille, notamment sur l'est breton. Le 29 avril, le temps est ensoleillé en matinée puis plus variable l'après-midi. Le soleil est dominant en allant vers la Loire-Atlantique. Si les températures sont fraîches en matinée avec même de faibles gelées très localement (-0.7°C de minimale à Ploërdut), les températures diurnes progressent et atteignent un niveau de saison. Le 30 avril, une perturbation pluvieuse arrive par le point du Finistère en fin de matinée. Elle concerne l'est de la région uniquement en soirée. Ainsi les températures maximales sont contrastées avec pas plus de 12°C sur l'ouest du Finistère et 18 à 20°C sur l'Ille-et-Vilaine et la Loire-Atlantique où le soleil persiste une bonne partie de la journée.



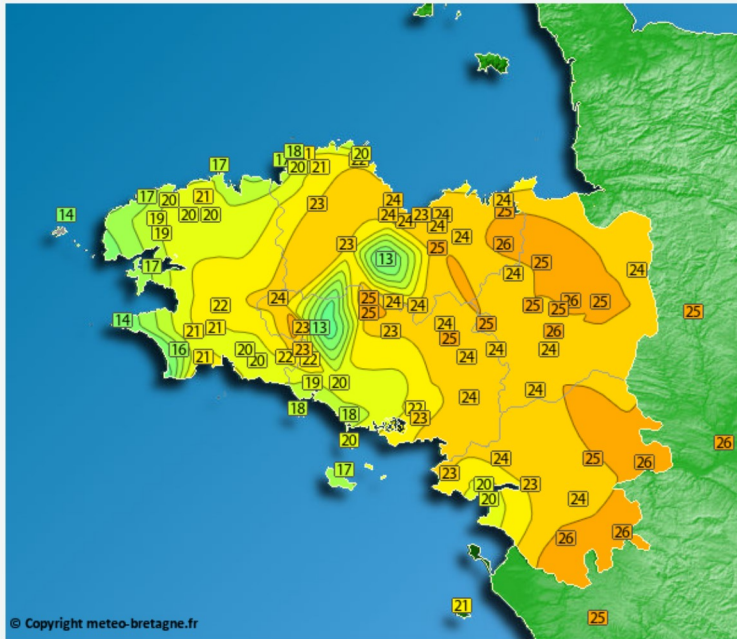
### Le résumé



En somme, si ce mois d'avril a été doux dans sa globalité, avec un excédent de 0.5 à 1°C pour la température moyenne, cela masque en réalité un mois très contrasté sur le plan thermique. En effet la première quinzaine très douce a été suivie d'une deuxième quinzaine beaucoup plus fraîche. Bien que la pluie soit tombée assez régulièrement au cours du mois, on note toutefois un déficit pluviométrique de 10 à 20% sur le tiers nord de la région. Par exemple, le cumul mensuel atteint 40mm sur le pays de Saint-Malo. En revanche, le tiers sud a connu des pluies plus copieuses qu'habituellement avec un excédent pluviométrique de 10 à 40%. On a relevé par exemple un cumul mensuel de 130mm dans le pays de Pontivy.

Le vent s'est orienté majoritairement au sud-ouest, parfois au nord ou nord-ouest, notamment la séquence fraîche en seconde quinzaine. Comme durant les mois précédents, l'ensoleillement a été plutôt timide avec un déficit de 5 à 10% par rapport à la norme. On a relevé ainsi une insolation de 153h à Brest, 149h à Saint-Brieuc et 163h Rennes, pour une norme respectivement de 165h, 163h et 174h.

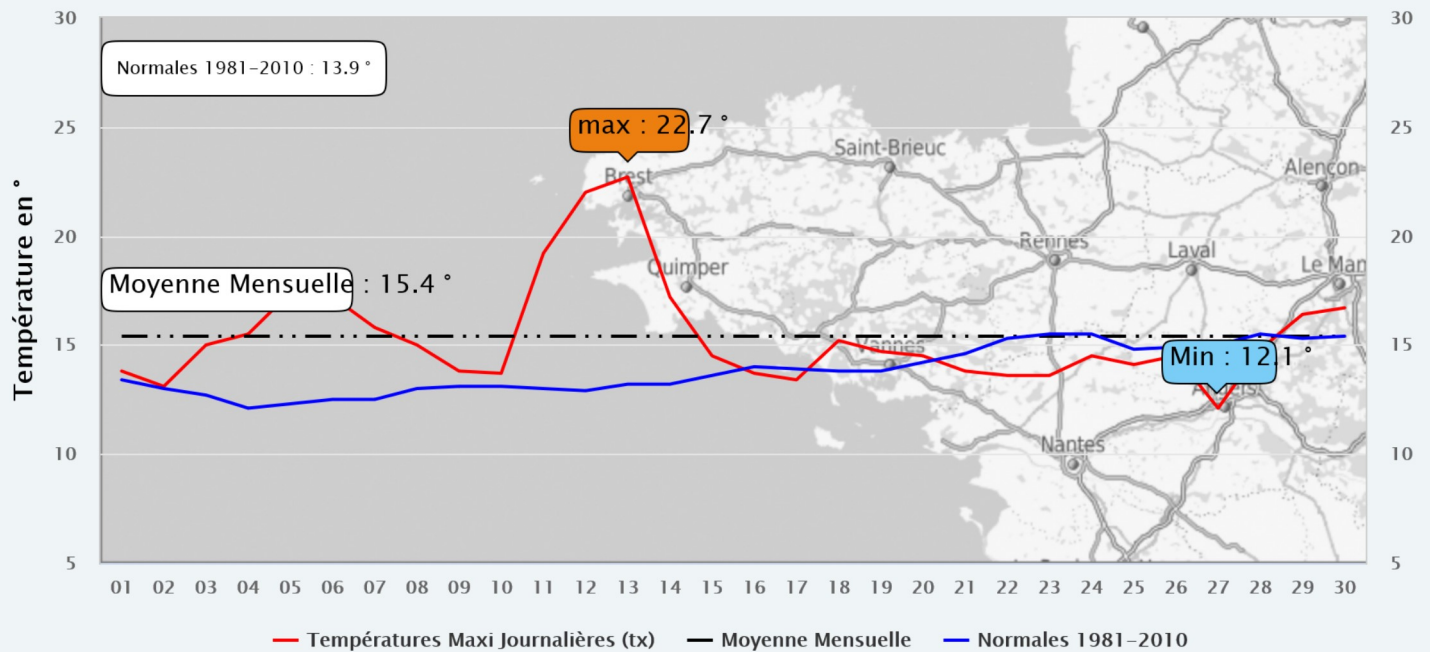
### Températures quotidiennes Maxi relevées sur la période



- Cesson-Sévigné (25.9°)
- Laillé-Le-Bourg (25.9°)
- Saint-Philbert-de-Grand-Lieu (25.7°)
- Le Hinglé (25.6°)
- La Chapelle-Saint-Florent (25.5°)
- Hédé-Bazouges (25.4°)
- Châteaubourg (25.4°)
- Pleslin-Trigavou (25.2°)
- Neulliac (25°)
- Petit-Mars (24.9°)
- Taupont (24.8°)
- Pontivy (24.7°)
- Saint-Glen (24.5°)
- Saint-Igneuc (24.4°)
- Pléchatel (24.4°)
- Caro (24.3°)
- Langon (24.3°)
- Saint-Aaron (24.2°)
- Trégueux - La ville Gueury (24.2°)
- Dompierre-du-chemin (24.2°)

72% des stations ont enregistré leur température la plus haute (txx) le 13/04

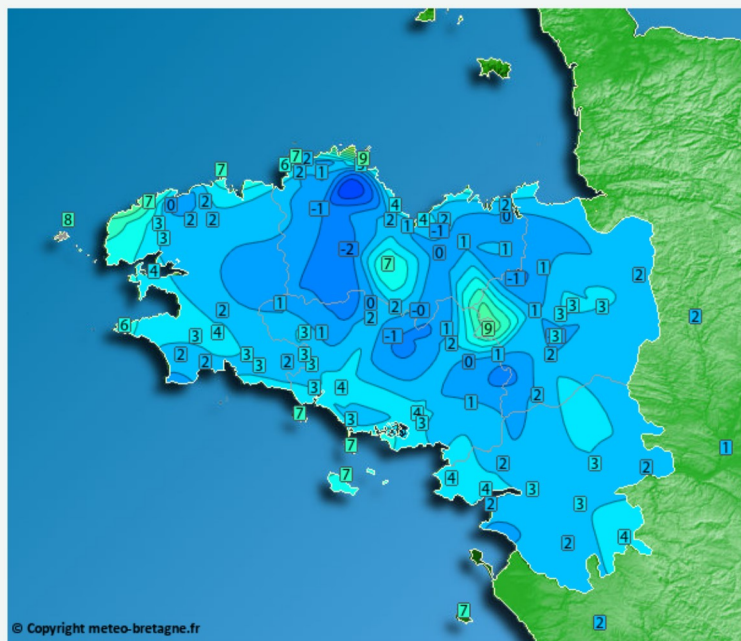
### Bretagne – Températures Maxi Journalières (tx) Avril 2024 Association Météo-Bretagne le 24/08/2024



Moyenne des relevés journaliers des 59 stations du réseau MBdata

[http://cb.asso-mb.fr/Journal\\_MB/2024/MB/Temp\\_Mensuelle\\_Moy1\\_99\\_tx\\_4.png](http://cb.asso-mb.fr/Journal_MB/2024/MB/Temp_Mensuelle_Moy1_99_tx_4.png)

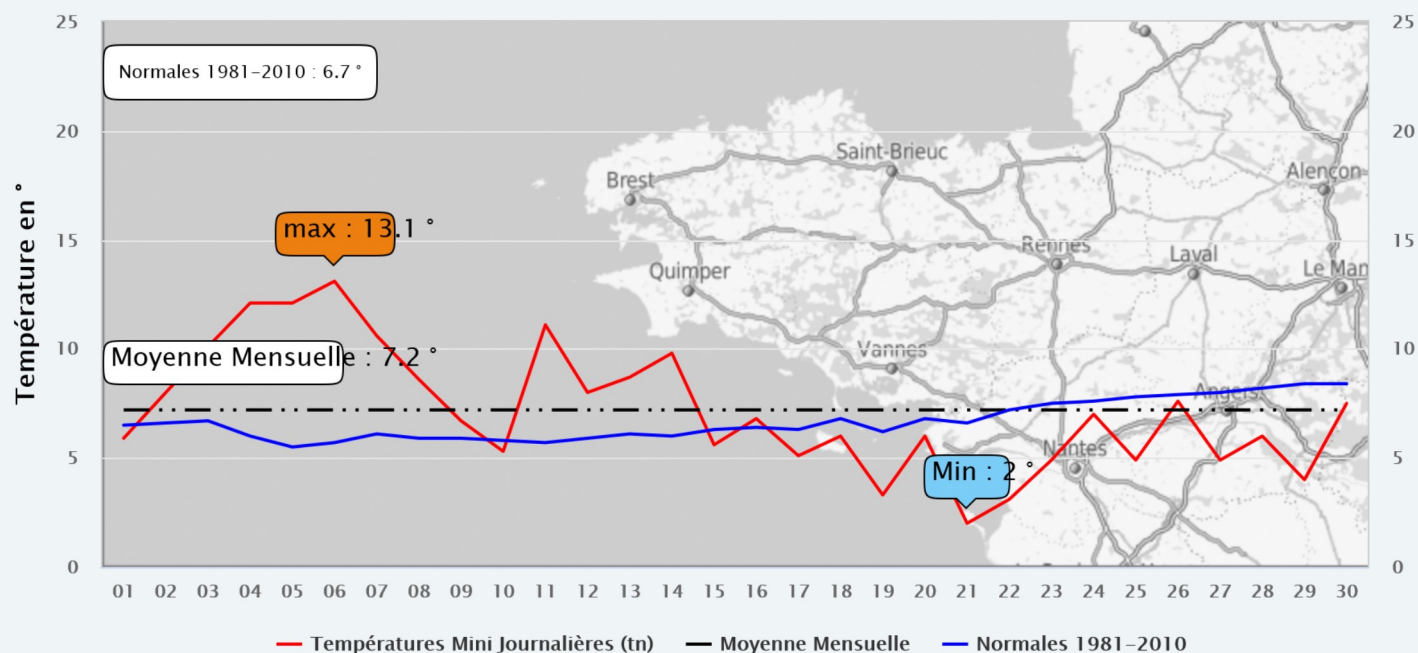
## Températures quotidiennes Mini relevées sur la période



- Kerpert (-1.6°)
- Landujan (-1.2°)
- Evellys (-0.9°)
- Louargat (-0.9°)
- Lamballe (-0.8°)
- St-Etienne-du-Gue (-0.1°)
- Caro (0.1°)
- Saint-Glen (0.1°)
- Pleslin-Trigavou (0.2°)
- Neulliac (0.4°)
- Guer (0.6°)
- Gourin (0.6°)
- Hédé-Bazouges (0.6°)
- Saint-Igneuc (0.7°)
- Saint-Malo-des-trois-fontaines (0.8°)
- Le Hinglé (0.9°)
- Q Kemperven (1.2°)
- Malansac (1.3°)
- Trégueux - La ville Gueury (1.3°)

65% des stations ont enregistré leur température la plus basse (tnn) le 21/04

### Bretagne – Températures Mini Journalières (tn) Avril 2024 Association Météo-Bretagne le 24/08/2024

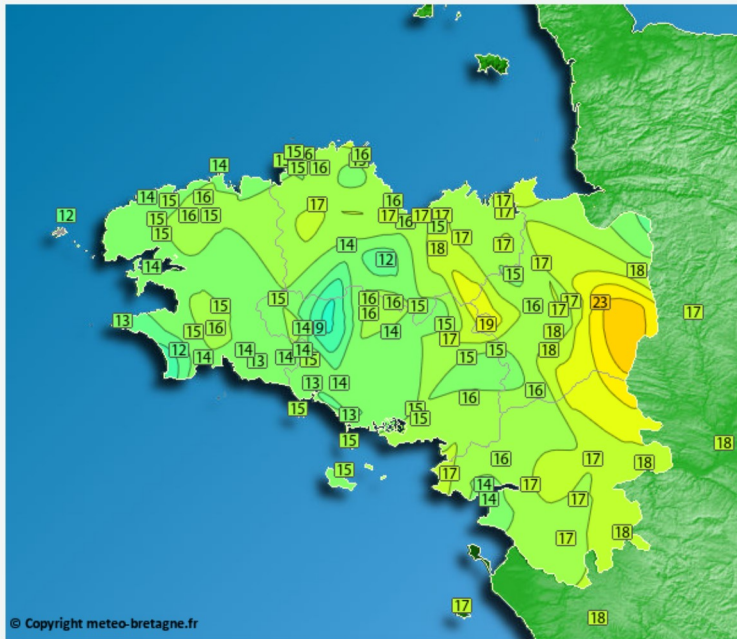


Moyenne des relevés journaliers des 59 stations du réseau MBdata

[http://cb.asso-mb.fr/Journal\\_MB/2024/MB/Temp\\_Mensuelle\\_Moy1\\_99\\_tn\\_4.png](http://cb.asso-mb.fr/Journal_MB/2024/MB/Temp_Mensuelle_Moy1_99_tn_4.png)



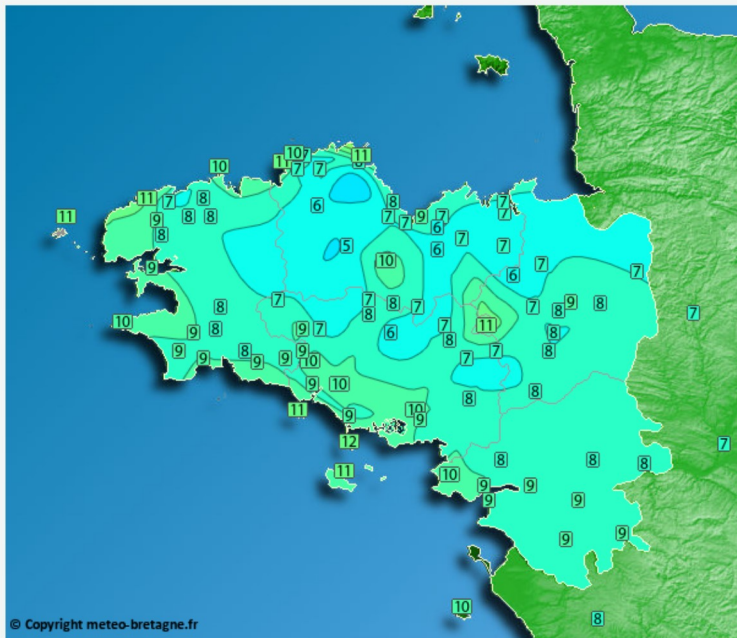
### Carte des températures Quotidiennes Moyennes les plus élevées de la période



|                                   |
|-----------------------------------|
| Châteaubourg (22.6°)              |
| La Chapelle-Saint-Florent (18.3°) |
| Laillé-Le-Bourg (18.2°)           |
| Saint-Glen (17.9°)                |
| Pléchatel (17.6°)                 |
| Dompierre-du-chemin (17.5°)       |
| Guérande (17.1°)                  |
| Saint-Aaron (17°)                 |
| Hédé-Bazouges (17°)               |
| Le Hinglé (16.9°)                 |
| Louargat (16.9°)                  |
| Taupont (16.8°)                   |
| Saint-Igneuc (16.6°)              |
| Pontivy (16°)                     |
| Neulliac (15.8°)                  |
| Saint-Gonnery - Ravaguen (15.8°)  |
| Langon (15.8°)                    |
| Plouzévéde (15.7°)                |
| Plouneventer (15.6°)              |
| Surzur (15.4°)                    |

42% des stations ont enregistré leur température moyenne la plus élevée (tmx) le : 13/04

### Carte des températures Quotidiennes Moyennes les plus faibles de la période



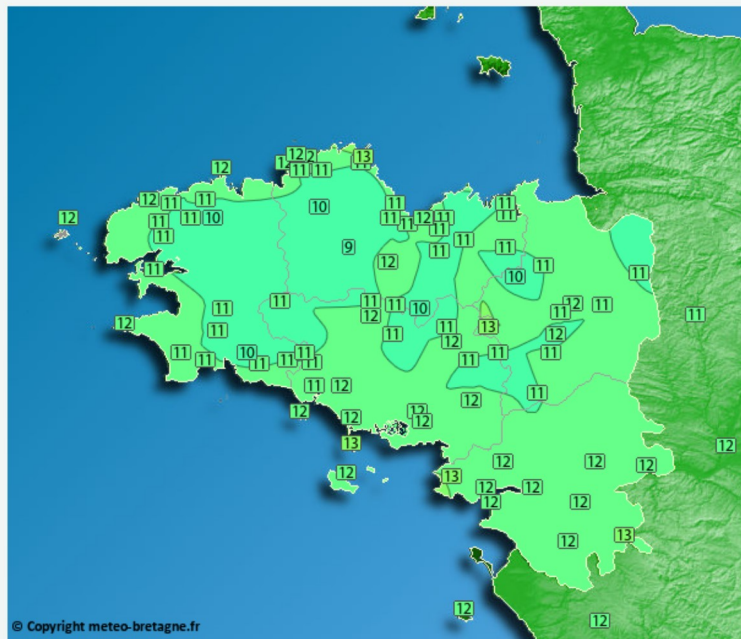
|                                       |
|---------------------------------------|
| Kerpert (5.4°)                        |
| Landujan (5.9°)                       |
| Louargat (6°)                         |
| Saint-Glen (6.1°)                     |
| Evellys (6.4°)                        |
| Lamballe (6.4°)                       |
| Saint-Igneuc (6.6°)                   |
| Pleslin-Trigavou (6.6°)               |
| Le Hinglé (6.7°)                      |
| St-Etienne-du-Gue (6.9°)              |
| Caro (6.9°)                           |
| Saint-Malo-des-trois-fontaines (6.9°) |
| Quemperven (7.1°)                     |
| Trégueux - La ville Gueury (7.1°)     |
| Gourin (7.2°)                         |
| Neulliac (7.2°)                       |
| Guer (7.3°)                           |
| Saint-Aaron (7.3°)                    |
| Louannec (7.4°)                       |

54% des stations ont enregistré leur température moyenne la plus faible (tmn) le : 21/04



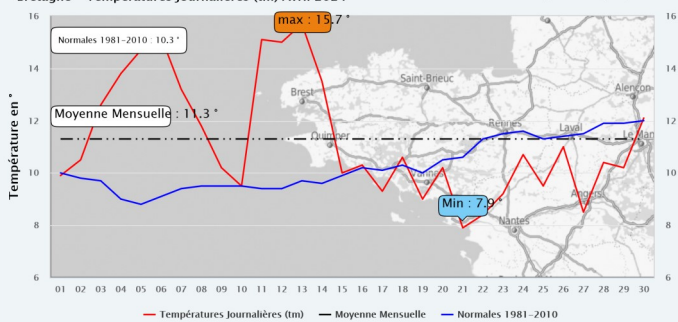
# Bilan Températures Moyennes Mensuelles

## Carte des températures Moyennes Mensuelles sur la période



- Quiberon : 13.0°
- Guérande : 12.8°
- Saint-Philbert-de-Grand-Lieu : 12.2°
- La Chapelle-Saint-Florent : 12.1°
- Saint-Brevin-les-pins : 12.0°
- Cordemais : 12.0°
- Petit-Mars : 11.9°
- Besné : 11.9°
- Plouguerneau : 11.8°
- Theix : 11.8°
- Plouharnel : 11.8°
- Cesson-Sévigné : 11.8°
- Louannec : 11.8°
- Taupont : 11.8°
- Laillé-Le-Bourg : 11.8°
- Surzur : 11.7°
- Pontivy : 11.6°
- Malansac : 11.6°
- Ile-de-Quéménès : 11.6°
- Paimpol : 11.5°

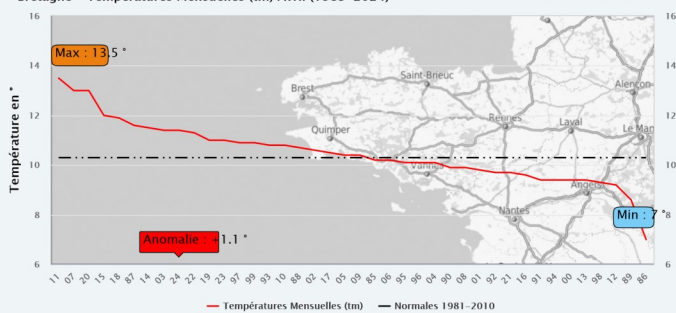
Bretagne – Températures Journalières (tm) Avril 2024 Association Météo-Bretagne le 24/08/2024



Moyenne des relevés journaliers des 59 stations du réseau MBdata

[http://cb.asso-mb.fr/Journal\\_MB/2024/MB/Temp\\_Mensuelle\\_Moy1\\_99\\_tm\\_4.png](http://cb.asso-mb.fr/Journal_MB/2024/MB/Temp_Mensuelle_Moy1_99_tm_4.png)

Bretagne – Températures Mensuelles (tm) Avril (1985–2024) Association Météo-Bretagne le 24/08/2024



Données recueillies à partir des 15 stations du réseau Synop ( Bellelle / Brest / Dinard / IleGroix / IleOuessant / Lorient / Nantes / SaintNazaire )

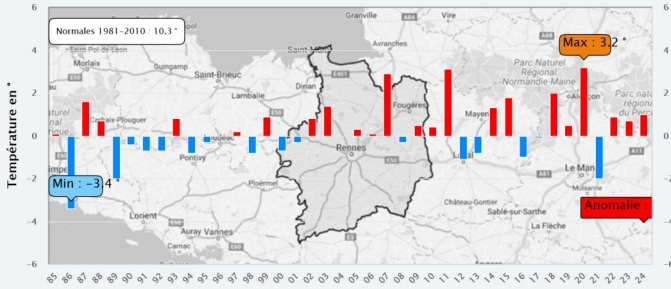
[http://cb.asso-mb.fr/Journal\\_MB/2024/Synop/Temp\\_Mensuelle\\_Moy5\\_99\\_tm\\_4.png](http://cb.asso-mb.fr/Journal_MB/2024/Synop/Temp_Mensuelle_Moy5_99_tm_4.png)



# Anomalies Températures Moyennes Mensuelles

## Ecart à la normale 1981-2010 des températures Moyennes Mensuelles

Ille et Vilaine – Anomalies Températures Mensuelles (tm) Avril (1985–2024) A.M.B. le 24/08/2024

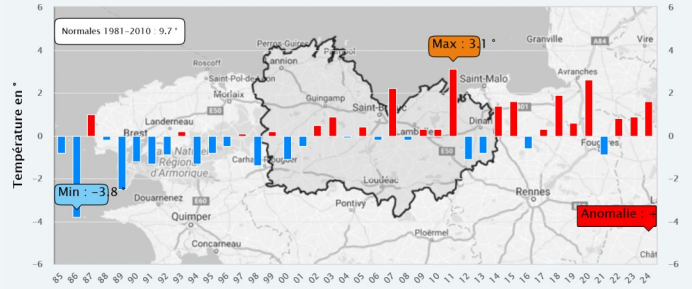


● Ecart Températures Mensuelles (tm)

Données recueillies à partir des 2 stations du réseau Synop (Dinard / Rennes)

[http://cb.asso-mb.fr/Journal\\_MB/2024/Synop/Temp\\_Mensuelle\\_Moy6\\_35\\_tm\\_4\\_99.png](http://cb.asso-mb.fr/Journal_MB/2024/Synop/Temp_Mensuelle_Moy6_35_tm_4_99.png)

Cotes d Armor – Anomalies Températures Mensuelles (tm) Avril (1985–2024) A.M.B. le 24/08/2024

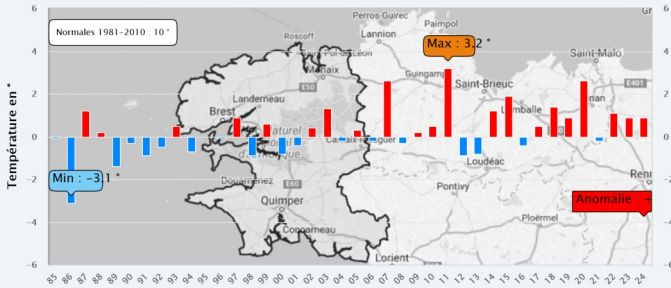


● Ecart Températures Mensuelles (tm)

Données recueillies à partir des 3 stations du réseau Synop (Lannion / Ploumanach / SaintBrieuc)

[http://cb.asso-mb.fr/Journal\\_MB/2024/Synop/Temp\\_Mensuelle\\_Moy6\\_22\\_tm\\_4\\_99.png](http://cb.asso-mb.fr/Journal_MB/2024/Synop/Temp_Mensuelle_Moy6_22_tm_4_99.png)

Finistère – Anomalies Températures Mensuelles (tm) Avril (1985–2024) A.M.B. le 24/08/2024

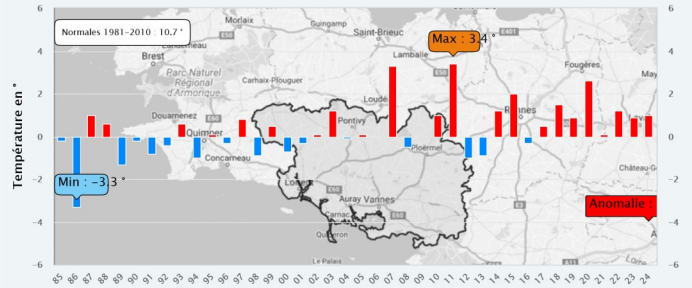


● Ecart Températures Mensuelles (tm)

Données recueillies à partir des 5 stations du réseau Synop (Brest / IleOuessant / Landivisiau / Lanveoc / Quimper)

[http://cb.asso-mb.fr/Journal\\_MB/2024/Synop/Temp\\_Mensuelle\\_Moy6\\_29\\_tm\\_4\\_99.png](http://cb.asso-mb.fr/Journal_MB/2024/Synop/Temp_Mensuelle_Moy6_29_tm_4_99.png)

Morbihan – Anomalies Températures Mensuelles (tm) Avril (1985–2024) A.M.B. le 24/08/2024

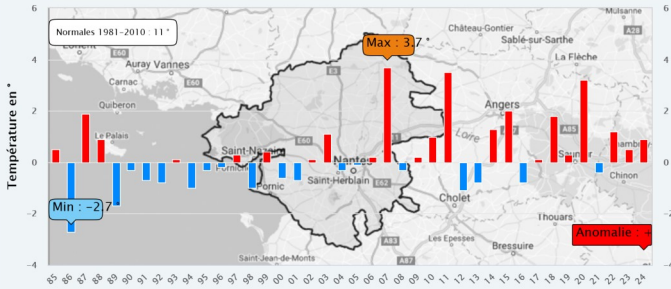


● Ecart Températures Mensuelles (tm)

Données recueillies à partir des 3 stations du réseau Synop (Bellelle / IleGroix / Lorient)

[http://cb.asso-mb.fr/Journal\\_MB/2024/Synop/Temp\\_Mensuelle\\_Moy6\\_56\\_tm\\_4\\_99.png](http://cb.asso-mb.fr/Journal_MB/2024/Synop/Temp_Mensuelle_Moy6_56_tm_4_99.png)

Loire Atlantique – Anomalies Températures Mensuelles (tm) Avril (1985–2024) A.M.B. le 24/08/2024

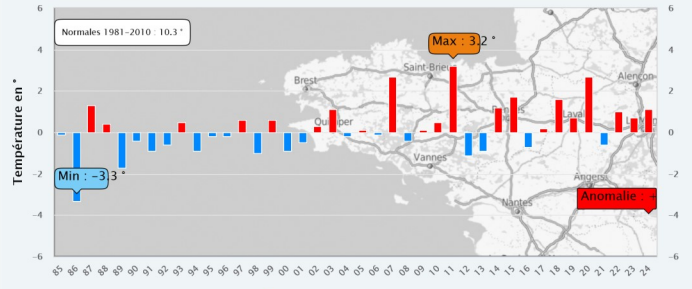


● Ecart Températures Mensuelles (tm)

Données recueillies à partir des 2 stations du réseau Synop (Nantes / SaintNazaire)

[http://cb.asso-mb.fr/Journal\\_MB/2024/Synop/Temp\\_Mensuelle\\_Moy6\\_44\\_tm\\_4\\_99.png](http://cb.asso-mb.fr/Journal_MB/2024/Synop/Temp_Mensuelle_Moy6_44_tm_4_99.png)

Bretagne – Anomalies Températures Mensuelles (tm) Avril (1985–2024) A.M.B. le 24/08/2024



● Ecart Températures Mensuelles (tm)

Données recueillies à partir des 15 stations du réseau Synop (Bellelle / Brest / Dinard / IleGroix / IleOuessant / SaintNazaire)

[http://cb.asso-mb.fr/Journal\\_MB/2024/Synop/Temp\\_Mensuelle\\_Moy6\\_99\\_tm\\_4\\_99.png](http://cb.asso-mb.fr/Journal_MB/2024/Synop/Temp_Mensuelle_Moy6_99_tm_4_99.png)





## Autres relevés significatifs pour la période du 01/04 au 30/04/2024

### Températures maxi(tx) pour chacune des stations classées par date :

13/04

Cesson-Sévigné (25.9°) Laillé-Le-Bourg (25.9°) Saint-Philbert-de-Grand-Lieu (25.7°) Le Hinglé (25.6°) La Chapelle-Saint-Florent (25.5°) Hédé-Bazouges (25.4°) Châteaubourg (25.4°) Pleslin-Trigavou (25.2°) Neulliac (25°) Petit-Mars (24.9°) Taupont (24.8°) Pontivy (24.7°) Saint-Glen (24.5°) Saint-Igneuc (24.4°) Pléchatel (24.4°) Caro (24.3°) Langon (24.3°) Saint-Aaron (24.2°) Trégueux - La ville Gueury (24.2°) Dompierre-du-chemin (24.2°) Landujan (24.2°) Saint-Malo-des-trois-fontaines (24.1°) Guer (23.9°) Laillé-La-Rouesnais (23.8°) Saint-Gonnery - Ravaguen (23.7°) Besné (23.6°) Gourin (23.5°) St-Etienne-du-Gue (23.5°) Louargat (23.4°) Evellys (23.2°) Guérande (22.8°) Kerpert (22.7°) Surzur (22.6°) Arzano (22.5°) Briec (22.3°) Cléguer - Sénebret (22.1°) Theix (21.8°) Paimpol (21.7°) Quimperlé (21.5°) Bénodet-Kercolin (21.2°) Melgven (19.9°)

12/04

Malansac (24.6°) Louannec (24.4°) Cordemais (24.1°) Lamballe (23.7°) Quemperven (23.3°) Hillion - Carberon (23°) Plouzévéde (21.4°) Saint-Brevin-les-pins (21°) Kernouës (20.6°) Plouguerneau (20.4°) Plounéventer (20.3°) Plouharnel (20.3°) Quiberon (19.9°) Plabennec (19.2°) Plonéour-Lanvern (18.8°)

20/04

Ile-de-Quéménès (15.9°)

### Températures mini(tn) pour chacune des stations classées par date :

21/04

Quiberon (7.4°) Ile-de-Quéménès (6.9°) Guérande (3.9°) Surzur (3.2°) Cordemais (2.9°) Paimpol (2.8°) Plouharnel (2.8°) Petit-Mars (2.8°) Hillion - Carberon (2.7°) Laillé-Le-Bourg (2.6°) Taupont (2.4°) Saint-Philbert-de-Grand-Lieu (2.3°) Louannec (2.3°) Saint-Brevin-les-pins (2.2°) Saint-Gonnery - Ravaguen (2.1°) Saint-Aaron (1.7°) Pontivy (1.6°) Pléchatel (1.6°) Trégueux - La ville Gueury (1.3°) Malansac (1.3°) Quemperven (1.2°) Le Hinglé (0.9°) Saint-Malo-des-trois-fontaines (0.8°) Saint-Igneuc (0.7°) Hédé-Bazouges (0.6°) Gourin (0.6°) Guer (0.6°) Neulliac (0.4°) Pleslin-Trigavou (0.2°) Saint-Glen (0.1°) Caro (0.1°) St-Etienne-du-Gue (-0.1°) Lamballe (-0.8°) Louargat (-0.9°) Evellys (-0.9°) Landujan (-1.2°) Kerpert (-1.6°)

22/04

Plouzévéde (2.3°) Besné (2°) Plonéour-Lanvern (1.7°) Plabennec (1.6°) Plounéventer (1°) Kernouës (0.2°) Laillé-La-Rouesnais (-0.9°)

19/04

Melgven (2.2°) Bénodet-Kercolin (1.6°) Quimperlé (1.6°) Arzano (1.3°) Briec (1°)

23/04

Cesson-Sévigné (3.2°) Châteaubourg (2.4°) La Chapelle-Saint-Florent (2.2°) Dompierre-du-chemin (1.4°)

16/04

Plouguerneau (0°)

17/04

Cléguer - Sénebret (1.1°)

25/04

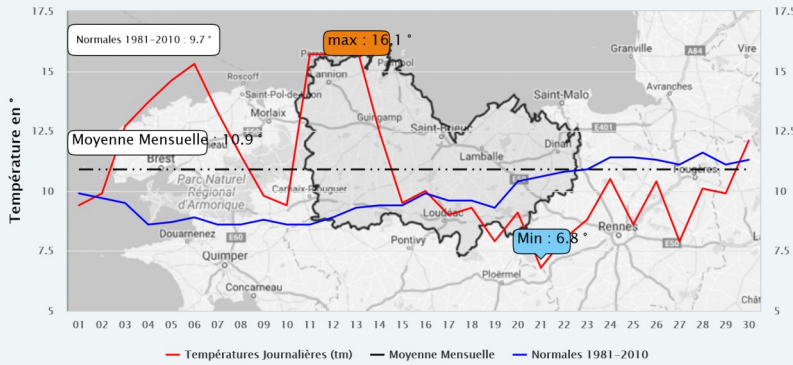
Langon (1.2°)

29/04

Theix (3.4°)

## Côtes d'Armor :

Cotes d'Armor – Températures Journalières (tm) Avril 2024 Association Météo-Bretagne le 24/08/2024



Moyenne journalière des 14 stations du réseau MBdata (Saint-Aaron / Lamballe / Pleslin-Trigavou / Paimpol / Trégueux - La ville Gueury / Saint-Igneuc / Le Hinglé / S

[http://cb.asso-mb.fr/Journal\\_MB/2024/MB/Temp\\_Mensuelle\\_Moy1\\_22\\_tm\\_4.png](http://cb.asso-mb.fr/Journal_MB/2024/MB/Temp_Mensuelle_Moy1_22_tm_4.png)

Températures moyennes sur la période

Max : 11,8° à Louannec -- Min : 9,5° à Kerpert

Température maximale absolue : 25,6° le 13/04 à Le Hinglé

Température minimale absolue : -1,6° le 21/04 à Kerpert

Jour le plus chaud : le 13/04 avec 17,9° à Saint-Glen

Jour le plus froid : le 21/04 avec 5,4° à Kerpert

Pluviométrie maxi sur la période : 150,0mm à Louargat

Vitesse du vent maxi : 26,8kmh le 06/04 à Hillion - Carberon

Rafale de vent maxi : 77,2kmh le 06/04 à Lamballe

## Finistère :

Températures moyennes sur la période

Max : 11,8° à Plouguerneau -- Min : 10,5° à Melgven

Température maximale absolue : 22,5° le 13/04 à Arzano

Température minimale absolue : 0° le 16/04 à Plouguerneau

Jour le plus chaud : le 13/04 avec 15,7° à Plouzévédé

Jour le plus froid : le 22/04 avec 6,9° à Kernouës

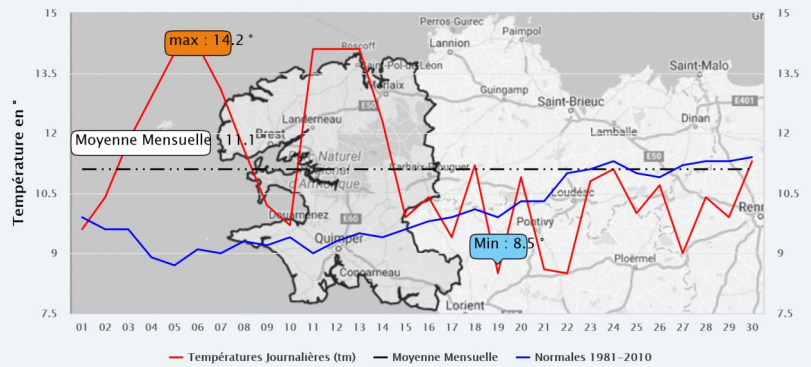
Pluviométrie maxi sur la période : 121,8mm à Arzano

Vitesse du vent maxi : 36,5kmh le 08/04 à Plabennec

Rafale de vent maxi : 93,3kmh le 08/04 à Plabennec

Finistère – Températures Journalières (tm) Avril 2024

Association Météo-Bretagne le 24/08/2024

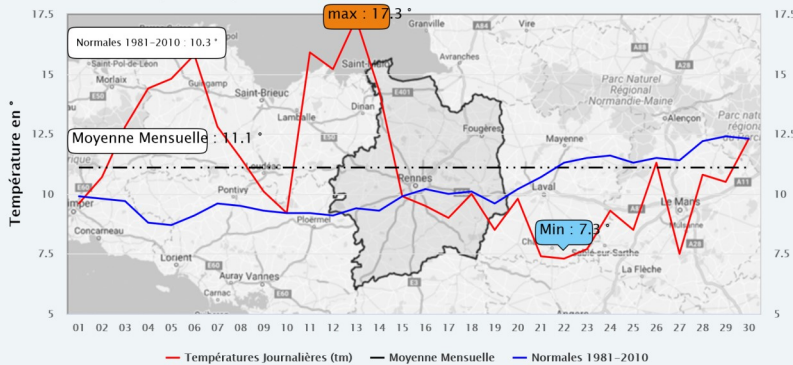


Moyenne journalière des 12 stations du réseau MBdata (Plouguerneau / Plabennec / Kernouës / Plouneventer / Bénédet-Kercolin / Quimperlé / Plouzévédé / Plonéour-

[http://cb.asso-mb.fr/Journal\\_MB/2024/MB/Temp\\_Mensuelle\\_Moy1\\_29\\_tm\\_4.png](http://cb.asso-mb.fr/Journal_MB/2024/MB/Temp_Mensuelle_Moy1_29_tm_4.png)

## Ille et Vilaine :

Ille et Vilaine – Températures Journalières (tm) Avril 2024 Association Météo-Bretagne le 24/08/2024



Moyenne journalière des 9 stations du réseau MBdata (Laille-La-Rouesnais / Hédé-Bazouges / Cesson-Sévigné / Châteaubourg / Langon / Pléchatel / Dompierre-du-

[http://cb.asso-mb.fr/Journal\\_MB/2024/MB/Temp\\_Mensuelle\\_Moy1\\_35\\_tm\\_4.png](http://cb.asso-mb.fr/Journal_MB/2024/MB/Temp_Mensuelle_Moy1_35_tm_4.png)

Températures moyennes sur la période

Max : 11,8° à Cesson-Sévigné -- Min : 10,4° à Landujan

Température maximale absolue : 25,9° le 13/04 à Cesson-Sévigné

Température minimale absolue : -1,2° le 21/04 à Landujan

Jour le plus chaud : le 13/04 avec 22,6° à Châteaubourg

Jour le plus froid : le 27/04 avec 7° à Châteaubourg

Pluviométrie maxi sur la période : 80,0mm à Langon

Vitesse du vent maxi : 17,7kmh le 02/04 à Dompierre-du-chemin

Rafale de vent maxi : 51,5kmh le 15/04 à Dompierre-du-chemin





## Relevés données climatiques par département

### Loire Atlantique :

Températures moyennes sur la période

Max : 12.8° à Guérande -- Min : 11.9° à Besné

Température maximale absolue : 25.7° le 13/04 à Saint-Philbert-de-Grand-Lieu

Température minimale absolue : 2° le 22/04 à Besné

Jour le plus chaud : le 06/04 avec 17.6° à Petit-Mars

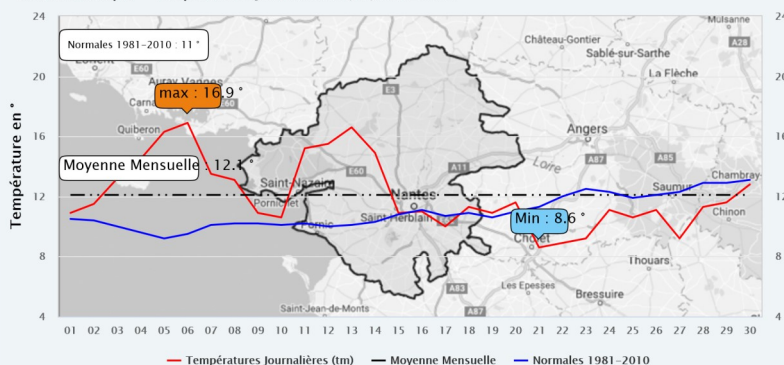
Jour le plus froid : le 21/04 avec 8.2° à Besné

Pluviométrie maxi sur la période : 84.2mm à Besné

Vitesse du vent maxi : 22.7kmh le 03/04 à Petit-Mars

Rafale de vent maxi : 67.6kmh le 15/04 à Petit-Mars

Loire Atlantique – Températures Journalières (tm) Avril 2024 Association Météo-Bretagne le 24/08/2024

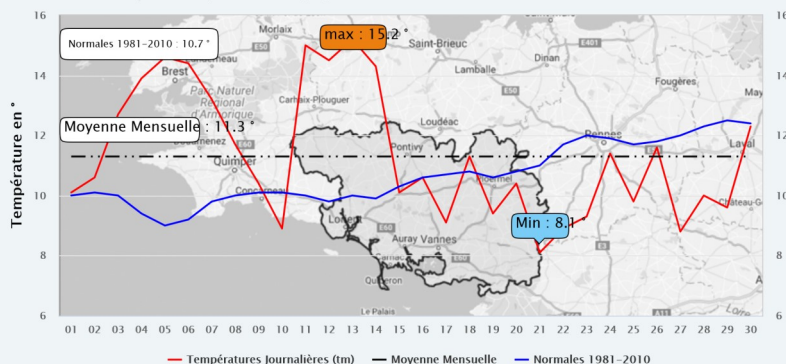


Moyenne journalière des 7 stations du réseau MBdata (Saint-Philbert-de-Grand-Lieu / Saint-Brevin-les-pins / La Chapelle-Saint-Florent / Cordemais / Guérande / Pe

[http://cb.asso-mb.fr/Journal\\_MB/2024/MB/Temp\\_Mensuelle\\_Moy1\\_44\\_tm\\_4.png](http://cb.asso-mb.fr/Journal_MB/2024/MB/Temp_Mensuelle_Moy1_44_tm_4.png)

### Morbihan :

Morbihan – Températures Journalières (tm) Avril 2024 Association Météo-Bretagne le 24/08/2024



Moyenne journalière des 15 stations du réseau MBdata (Saint-Malo-des-trois-fontaines / Quiberon / Neulliac / Cléguer - Sénébret / Pontivy / Theix / Plouharnel / Mal

[http://cb.asso-mb.fr/Journal\\_MB/2024/MB/Temp\\_Mensuelle\\_Moy1\\_56\\_tm\\_4.png](http://cb.asso-mb.fr/Journal_MB/2024/MB/Temp_Mensuelle_Moy1_56_tm_4.png)

Températures moyennes sur la période

Max : 13.0° à Quiberon -- Min : 10.6° à Evellys

Température maximale absolue : 25° le 13/04 à Neulliac

Température minimale absolue : -0.9° le 21/04 à Evellys

Jour le plus chaud : le 13/04 avec 16.8° à Taupont

Jour le plus froid : le 21/04 avec 6.4° à Evellys

Pluviométrie maxi sur la période : 102.0mm à Evellys

Vitesse du vent maxi : 20.7kmh le 02/04 à Quiberon

Rafale de vent maxi : 57.9kmh le 02/04 à Saint-Malo-des-trois-fontaines

### Bretagne :

Températures moyennes sur la période

Max : 13.0° à Quiberon -- Min : 9.5° à Kerpert

Température maximale absolue : 25.9° le 13/04 à Cesson-Sévigné

Température minimale absolue : -1.6° le 21/04 à Kerpert

Jour le plus chaud : le 13/04 avec 22.6° à Châteaubourg

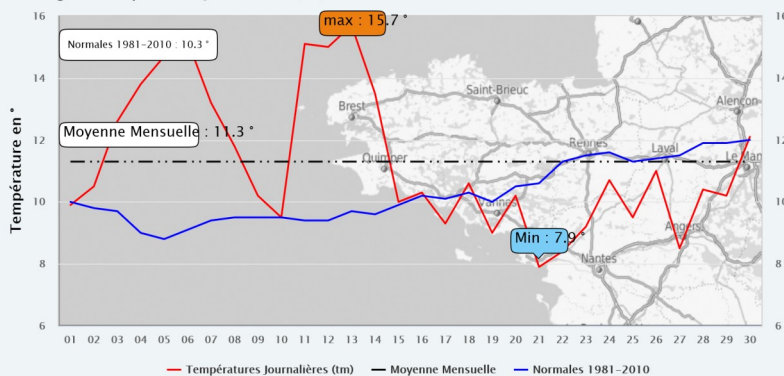
Jour le plus froid : le 21/04 avec 5.4° à Kerpert

Pluviométrie maxi sur la période : 150.0mm à Louargat

Vitesse du vent maxi : 36.5kmh le 08/04 à Plabennec

Rafale de vent maxi : 93.3kmh le 08/04 à Plabennec

Bretagne – Températures Journalières (tm) Avril 2024 Association Météo-Bretagne le 24/08/2024

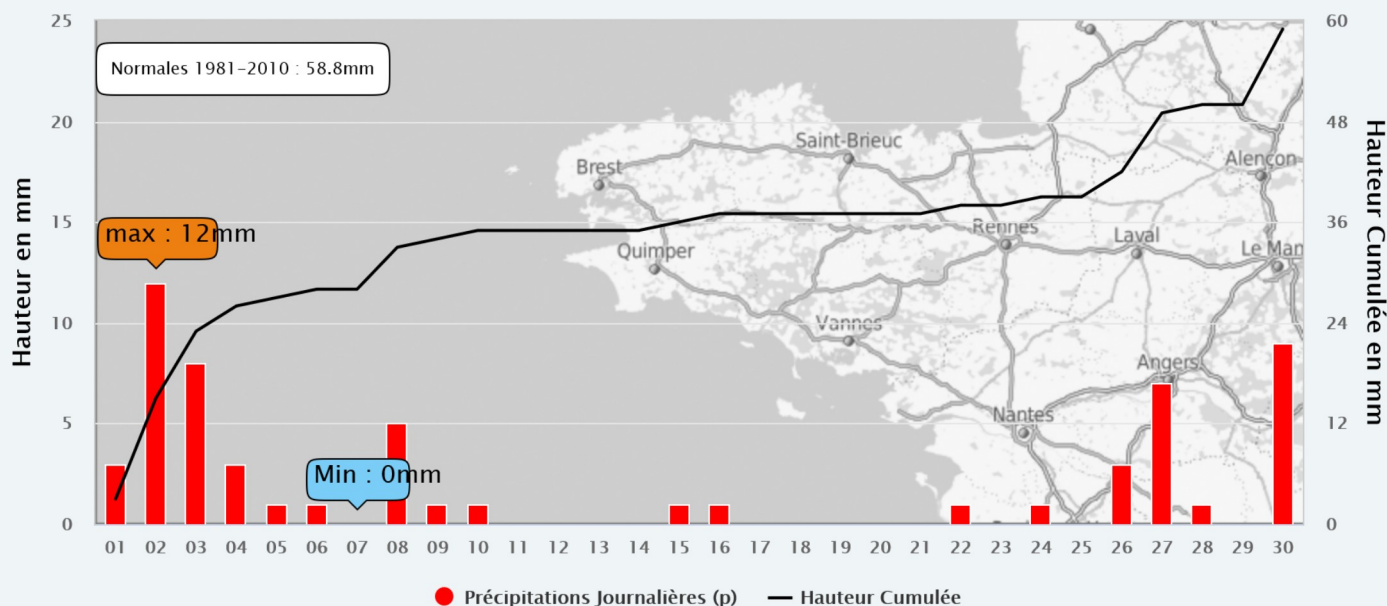


Moyenne des relevés journaliers des 59 stations du réseau MBdata

[http://cb.asso-mb.fr/Journal\\_MB/2024/MB/Temp\\_Mensuelle\\_Moy1\\_99\\_tm\\_4.png](http://cb.asso-mb.fr/Journal_MB/2024/MB/Temp_Mensuelle_Moy1_99_tm_4.png)

## Bretagne – Précipitations Journalières (p) Avril 2024

Association Météo-Bretagne le 24/08/2024

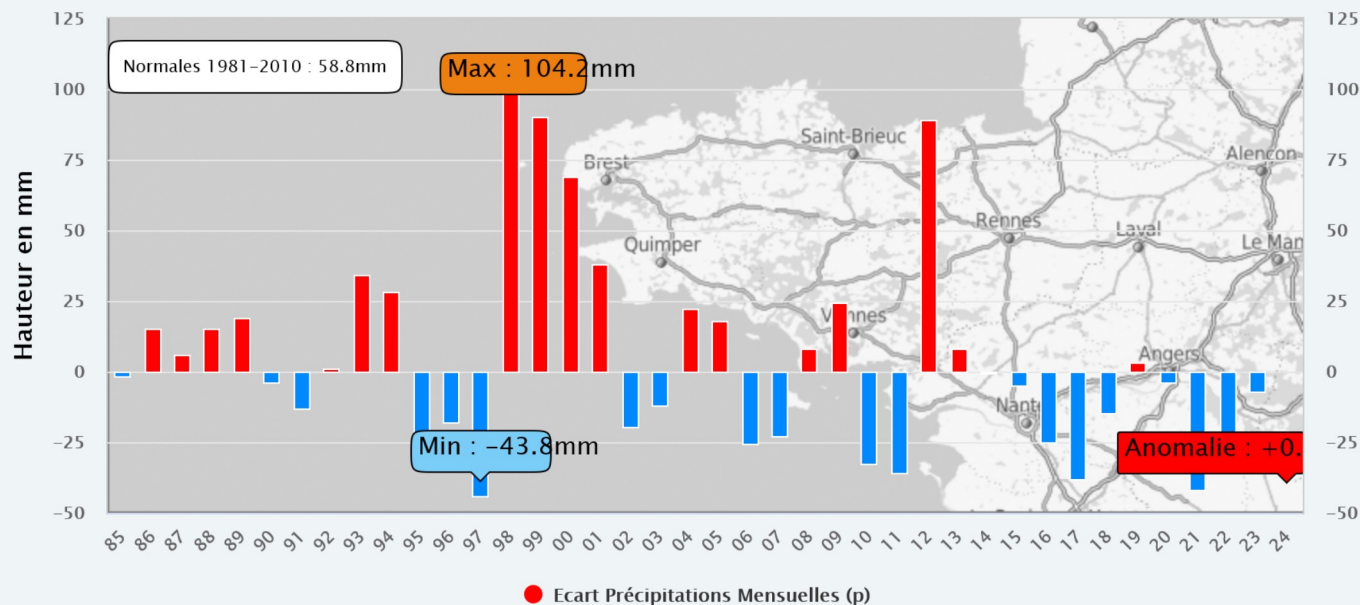


Moyenne journalière des 15 stations du réseau Synop ( Bellelle / Brest / Dinard / IleGroix / IleOuessant / Landivisiau / Lannion / Lanveoc / Lorient / Nantes / Plouman

[http://cb.asso-mb.fr/Journal\\_MB/2024/Synop/Temp\\_Mensuelle\\_Moy1\\_99\\_p\\_4.png](http://cb.asso-mb.fr/Journal_MB/2024/Synop/Temp_Mensuelle_Moy1_99_p_4.png)

## Bretagne – Anomalies Précipitations Mensuelles (p) Avril (1985-2024)

A.M.B. le 24/08/2024



Données recueillies à partir des 15 stations du réseau Synop ( Bellelle / Brest / Dinard / IleGroix / IleOuessant / Lannion / Lanveoc / Lorient / Nantes / Plouman / SaintNazaire )

[http://cb.asso-mb.fr/Journal\\_MB/2024/Synop/Temp\\_Mensuelle\\_Moy6\\_99\\_p\\_4\\_99.png](http://cb.asso-mb.fr/Journal_MB/2024/Synop/Temp_Mensuelle_Moy6_99_p_4_99.png)





## Les Chiffres du Mois

### Côtes d'Armor

| Villes                     | Temp. Moyenne | Moyenne Tn  | Moyenne Tx | Min Tn      | Date  | Max tx       | date  | Cumul P       | Max Cumul | date  | Max Rafale | date  |
|----------------------------|---------------|-------------|------------|-------------|-------|--------------|-------|---------------|-----------|-------|------------|-------|
| Hillion - Carberon         | 11.3°         | 8.1°        | 14.6°      | 2.7°        | 21/04 | 23°          | 12/04 | 62.2mm        | 19mm      | 17/04 | 75.6 Km/h  | 02/04 |
| Kerpert                    | 9.5°          | 5.3°        | 13.6°      | -1.6°       | 21/04 | 22.7°        | 13/04 | 102.0mm       | 22.8mm    | 02/04 | 46.7 Km/h  | 15/04 |
| Lamballe                   | 10.8°         | 6.3°        | 15.4°      | -0.8°       | 21/04 | 23.7°        | 12/04 | 69.4mm        | 13mm      | 27/04 | 77.2 Km/h  | 06/04 |
| Le Hinglé                  | 11.0°         | 6.4°        | 15.6°      | 0.9°        | 21/04 | 25.6°        | 13/04 | 55.4mm        | 9.6mm     | 27/04 | 53.1 Km/h  | 02/04 |
| Louannec                   | 11.8°         | 8.5°        | 15.1°      | 2.3°        | 21/04 | 24.4°        | 12/04 | 57.8mm        | 9mm       | 17/04 | 74 Km/h    | 08/04 |
| Louargat                   | 10.2°         | 6.3°        | 14.2°      | -0.9°       | 21/04 | 23.4°        | 13/04 | 150.0mm       | 35.4mm    | 01/04 | 53.1 Km/h  | 06/04 |
| Paimpol                    | 11.5°         | 7.9°        | 15.0°      | 2.8°        | 21/04 | 21.7°        | 13/04 | 71.6mm        | 14.6mm    | 01/04 | 51.5 Km/h  | 08/04 |
| Pleslin-Trigavou           | 11.3°         | 6.9°        | 15.7°      | 0.2°        | 21/04 | 25.2°        | 13/04 | 52.6mm        | 11.6mm    | 27/04 | 59.4 Km/h  | 06/04 |
| Quemperven                 | 11.1°         | 7.5°        | 14.7°      | 1.2°        | 21/04 | 23.3°        | 12/04 | 55.6mm        | 9.8mm     | 17/04 | 51.5 Km/h  | 06/04 |
| Saint-Aaron                | 11.1°         | 6.9°        | 15.3°      | 1.7°        | 21/04 | 24.2°        | 13/04 | 57.2mm        | 10.2mm    | 28/04 | 51.5 Km/h  | 06/04 |
| Saint-Glen                 | 10.6°         | 6.6°        | 14.6°      | 0.1°        | 21/04 | 24.5°        | 13/04 | 90.4mm        | 16.6mm    | 17/04 | 43.4 Km/h  | 09/04 |
| Saint-Igneuc               | 11.0°         | 6.7°        | 15.3°      | 0.7°        | 21/04 | 24.4°        | 13/04 | 53.6mm        | 9.2mm     | 27/04 | 69.2 Km/h  | 06/04 |
| St-Etienne-du-Gue          | 10.3°         | 5.3°        | 15.4°      | -0.1°       | 21/04 | 23.5°        | 13/04 | 66.4mm        | 16.2mm    | 02/04 | 40.2 Km/h  | 01/04 |
| Trégueux - La ville Gueury | 11.2°         | 7.4°        | 15.0°      | 1.3°        | 21/04 | 24.2°        | 13/04 | 65.0mm        | 10mm      | 28/04 | 51.5 Km/h  | 02/04 |
| <b>Moy/Département</b>     | <b>10.9°</b>  | <b>6.9°</b> | <b>15°</b> | <b>0.8°</b> |       | <b>23.8°</b> |       | <b>72.1mm</b> |           |       |            |       |

### Loire Atlantique

| Villes                       | Temp. Moyenne | Moyenne Tn  | Moyenne Tx   | Min Tn      | Date  | Max tx       | date  | Cumul P       | Max Cumul | date  | Max Rafale | date  |
|------------------------------|---------------|-------------|--------------|-------------|-------|--------------|-------|---------------|-----------|-------|------------|-------|
| Besné                        | 11.9°         | 7.4°        | 16.3°        | 2°          | 22/04 | 23.6°        | 13/04 | 84.2mm        | 20mm      | 27/04 | 51.5 Km/h  | 04/04 |
| Cordemais                    | 12.0°         | 8.2°        | 15.9°        | 2.9°        | 21/04 | 24.1°        | 12/04 | 57.6mm        | 14.2mm    | 27/04 | 62.8 Km/h  | 01/04 |
| Guérande                     | 12.8°         | 9.3°        | 16.4°        | 3.9°        | 21/04 | 22.8°        | 13/04 | 65.2mm        | 17.2mm    | 03/04 | 51.5 Km/h  | 15/04 |
| La Chapelle-Saint-Florent    | 12.1°         | 7.7°        | 16.5°        | 2.2°        | 23/04 | 25.5°        | 13/04 | 72.0mm        | 18.4mm    | 03/04 | 45.1 Km/h  | 01/04 |
| Petit-Mars                   | 11.9°         | 7.7°        | 16.0°        | 2.8°        | 21/04 | 24.9°        | 13/04 | 72.2mm        | 18.4mm    | 03/04 | 67.6 Km/h  | 15/04 |
| Saint-Brevin-les-pins        | 12.0°         | 7.9°        | 16.1°        | 2.2°        | 21/04 | 21°          | 12/04 | 65.0mm        | 21.8mm    | 27/04 | 64.4 Km/h  | 06/04 |
| Saint-Philbert-de-Grand-Lieu | 12.2°         | 7.3°        | 17.0°        | 2.3°        | 21/04 | 25.7°        | 13/04 | 61.0mm        | 20.2mm    | 27/04 | 56.3 Km/h  | 01/04 |
| <b>Moy/Département</b>       | <b>12.1°</b>  | <b>7.9°</b> | <b>16.3°</b> | <b>2.6°</b> |       | <b>23.9°</b> |       | <b>68.2mm</b> |           |       |            |       |



## Finistère

| Villes                 | Temp. Moyenne | Moyenne Tn  | Moyenne Tx   | Min Tn      | Date  | Max tx       | date  | Cumul P       | Max Cumul | date  | Max Rafale | date  |
|------------------------|---------------|-------------|--------------|-------------|-------|--------------|-------|---------------|-----------|-------|------------|-------|
| Arzano                 | 10.8°         | 6.7°        | 14.9°        | 1.3°        | 19/04 | 22.5°        | 13/04 | 121.8mm       | 59.2mm    | 02/04 | 51.5 Km/h  | 08/04 |
| Briec                  | 10.9°         | 6.9°        | 14.9°        | 1°          | 19/04 | 22.3°        | 13/04 | 83.2mm        | 32.6mm    | 02/04 | 46.7 Km/h  | 02/04 |
| Bénodet-Kercolin       | 11.2°         | 7.2°        | 15.2°        | 1.6°        | 19/04 | 21.2°        | 13/04 | 47.8mm        | 19mm      | 02/04 | 41.8 Km/h  | 01/04 |
| Ile-de-Quéménès        | 11.6°         | 10.1°       | 13.2°        | 6.9°        | 21/04 | 15.9°        | 20/04 | 54.8mm        | 15.6mm    | 30/04 | 1.6 Km/h   | 01/04 |
| Kernouës               | 11.0°         | 7.3°        | 14.7°        | 0.2°        | 22/04 | 20.6°        | 12/04 | 62.0mm        | 16.6mm    | 02/04 | 70.8 Km/h  | 06/04 |
| Melgven                | 10.5°         | 6.9°        | 14.1°        | 2.2°        | 19/04 | 19.9°        | 13/04 | 98.2mm        | 36.2mm    | 02/04 | 51.5 Km/h  | 02/04 |
| Plabennec              | 11.0°         | 7.9°        | 14.0°        | 1.6°        | 22/04 | 19.2°        | 12/04 | 67.2mm        | 19.4mm    | 02/04 | 93.3 Km/h  | 08/04 |
| Plonéour-Lanvern       | 11.1°         | 7.6°        | 14.7°        | 1.7°        | 22/04 | 18.8°        | 12/04 | 68.2mm        | 24.6mm    | 02/04 | 53.1 Km/h  | 02/04 |
| Plouguerneau           | 11.8°         | 8.8°        | 14.8°        | 0°          | 16/04 | 20.4°        | 12/04 | 47.6mm        | 13.4mm    | 30/04 | 72.4 Km/h  | 08/04 |
| Plounéventer           | 11.0°         | 7.4°        | 14.5°        | 1°          | 22/04 | 20.3°        | 12/04 | 66.8mm        | 21.8mm    | 02/04 | 74 Km/h    | 08/04 |
| Plouzévéde             | 11.0°         | 7.5°        | 14.5°        | 2.3°        | 22/04 | 21.4°        | 12/04 | 63.4mm        | 21.8mm    | 02/04 | 59.5 Km/h  | 06/04 |
| Quimperlé              | 11.0°         | 7.0°        | 15.0°        | 1.6°        | 19/04 | 21.5°        | 13/04 | 101.6mm       | 50.4mm    | 02/04 | 40.2 Km/h  | 01/04 |
| <b>Moy/Département</b> | <b>11.1°</b>  | <b>7.6°</b> | <b>14.5°</b> | <b>1.8°</b> |       | <b>20.3°</b> |       | <b>73.6mm</b> |           |       |            |       |

## Ille et Vilaine

| Villes                 | Temp. Moyenne | Moyenne Tn  | Moyenne Tx   | Min Tn      | Date  | Max tx       | date  | Cumul P       | Max Cumul | date  | Max Rafale | date  |
|------------------------|---------------|-------------|--------------|-------------|-------|--------------|-------|---------------|-----------|-------|------------|-------|
| Cesson-Sévigné         | 11.8°         | 7.1°        | 16.5°        | 3.2°        | 23/04 | 25.9°        | 13/04 | 67.4mm        | 16.4mm    | 27/04 | 35.4 Km/h  | 15/04 |
| Châteaubourg           | 11.4°         | 7.0°        | 15.9°        | 2.4°        | 23/04 | 25.4°        | 13/04 | 58.4mm        | 15.6mm    | 27/04 | 0 Km/h     | 01/04 |
| Dompierre-du-chemin    | 10.9°         | 6.9°        | 14.9°        | 1.4°        | 23/04 | 24.2°        | 13/04 | 56.8mm        | 21.6mm    | 27/04 | 51.5 Km/h  | 15/04 |
| Hédé-Bazouges          | 11.0°         | 6.8°        | 15.3°        | 0.6°        | 21/04 | 25.4°        | 13/04 | 55.2mm        | 16.2mm    | 27/04 | 46.7 Km/h  | 02/04 |
| Laillé-La-Rouesnais    | 10.5°         | 5.3°        | 15.6°        | -0.9°       | 22/04 | 23.8°        | 13/04 | 74.8mm        | 18mm      | 27/04 | 37.1 Km/h  | 15/04 |
| Laillé-Le-Bourg        | 11.8°         | 7.0°        | 16.5°        | 2.6°        | 21/04 | 25.9°        | 13/04 | 76.6mm        | 19.6mm    | 03/04 | 33.8 Km/h  | 06/04 |
| Landujan               | 10.4°         | 5.1°        | 15.6°        | -1.2°       | 21/04 | 24.2°        | 13/04 | 57.2mm        | 12.4mm    | 27/04 | 51.5 Km/h  | 01/04 |
| Langon                 | 10.9°         | 5.5°        | 16.4°        | 1.2°        | 25/04 | 24.3°        | 13/04 | 80.0mm        | 19.4mm    | 03/04 | 40.2 Km/h  | 01/04 |
| Pléchatel              | 11.4°         | 6.9°        | 16.0°        | 1.6°        | 21/04 | 24.4°        | 13/04 | 68.4mm        | 18.2mm    | 27/04 | 40.2 Km/h  | 15/04 |
| <b>Moy/Département</b> | <b>11.1°</b>  | <b>6.4°</b> | <b>15.9°</b> | <b>1.2°</b> |       | <b>24.8°</b> |       | <b>66.1mm</b> |           |       |            |       |





## Morbihan

| Villes                         | Temp. Moyenne | Moyenne Tn | Moyenne Tx   | Min Tn      | Date  | Max tx       | date  | Cumul P       | Max Cumul | date  | Max Rafale | date  |
|--------------------------------|---------------|------------|--------------|-------------|-------|--------------|-------|---------------|-----------|-------|------------|-------|
| Caro                           | 10.8°         | 5.6°       | 16.0°        | 0.1°        | 21/04 | 24.3°        | 13/04 | 84.0mm        | 18.6mm    | 03/04 | 37 Km/h    | 15/04 |
| Cléguer - Sénébret             | 11.4°         | 6.6°       | 16.1°        | 1.1°        | 17/04 | 22.1°        | 13/04 | 98.2mm        | 42mm      | 02/04 | 54.7 Km/h  | 01/04 |
| Evellys                        | 10.6°         | 6.0°       | 15.2°        | -0.9°       | 21/04 | 23.2°        | 13/04 | 102.0mm       | 35mm      | 02/04 | 53.1 Km/h  | 01/04 |
| Gourin                         | 10.6°         | 6.3°       | 14.9°        | 0.6°        | 21/04 | 23.5°        | 13/04 | 74.6mm        | 28mm      | 02/04 | 45.1 Km/h  | 02/04 |
| Guer                           | 10.9°         | 5.7°       | 16.1°        | 0.6°        | 21/04 | 23.9°        | 13/04 | 73.0mm        | 13.6mm    | 03/04 | 46.7 Km/h  | 01/04 |
| Malansac                       | 11.6°         | 6.8°       | 16.5°        | 1.3°        | 21/04 | 24.6°        | 12/04 | 69.8mm        | 16.4mm    | 02/04 | 46.7 Km/h  | 01/04 |
| Neulliac                       | 11.0°         | 6.2°       | 15.7°        | 0.4°        | 21/04 | 25°          | 13/04 | 90.0mm        | 21.4mm    | 02/04 | 43.4 Km/h  | 01/04 |
| Plouharnel                     | 11.8°         | 8.3°       | 15.3°        | 2.8°        | 21/04 | 20.3°        | 12/04 | 71.8mm        | 23.4mm    | 02/04 | 46.7 Km/h  | 02/04 |
| Pontivy                        | 11.6°         | 7.4°       | 15.9°        | 1.6°        | 21/04 | 24.7°        | 13/04 | 84.4mm        | 26.4mm    | 02/04 | 51.5 Km/h  | 01/04 |
| Quiberon                       | 13.0°         | 10.1°      | 15.9°        | 7.4°        | 21/04 | 19.9°        | 12/04 | 45.2mm        | 12.2mm    | 02/04 | 53.1 Km/h  | 01/04 |
| Saint-Gonnery - Ravaguen       | 10.9°         | 6.8°       | 15.0°        | 2.1°        | 21/04 | 23.7°        | 13/04 | 87.0mm        | 19.6mm    | 02/04 | 3.2 Km/h   | 26/04 |
| Saint-Malo-des-trois-fontaines | 10.8°         | 6.2°       | 15.4°        | 0.8°        | 21/04 | 24.1°        | 13/04 | 68.4mm        | 12.4mm    | 02/04 | 57.9 Km/h  | 02/04 |
| Surzur                         | 11.7°         | 7.6°       | 15.8°        | 3.2°        | 21/04 | 22.6°        | 13/04 | 82.2mm        | 27mm      | 02/04 | 49.9 Km/h  | 06/04 |
| Taupont                        | 11.8°         | 7.4°       | 16.1°        | 2.4°        | 21/04 | 24.8°        | 13/04 | 66.2mm        | 15mm      | 02/04 | 48.3 Km/h  | 06/04 |
| Theix                          | 11.8°         | 7.3°       | 16.3°        | 3.4°        | 29/04 | 21.8°        | 13/04 | 48.8mm        | 12.8mm    | 02/04 | 40.2 Km/h  | 06/04 |
| <b>Moy/Département</b>         | <b>11.4°</b>  | <b>7°</b>  | <b>15.7°</b> | <b>1.8°</b> |       | <b>23.2°</b> |       | <b>76.4mm</b> |           |       |            |       |

### Légende du tableau

- Moyenne Tn : moyenne des températures les plus basses
- Moyenne Tx : moyenne des températures les plus hautes
- Min Tn : température minimale absolue avec date
- Max Tx : température maximale absolue avec date
- Cumul P : Hauteur des précipitations cumulées sur le mois
- Max Rafale : Vitesse de vent maximale avec date

*Pour information : Du fait de calculs plus précis réalisés au niveau des graphiques à partir des moyennes journalières et non mensuelles, certaines données peuvent présenter des différences minimales entre les résultats au niveau des tableaux et leurs données graphiques correspondantes. En attendant la mise en oeuvre prochaine de la base pluviométrique MBdata, les graphes de pluviométrie sont actuellement élaborés à partir des stations Synop et non MBdata.*

